
















# LEGENDA:

## Hranice

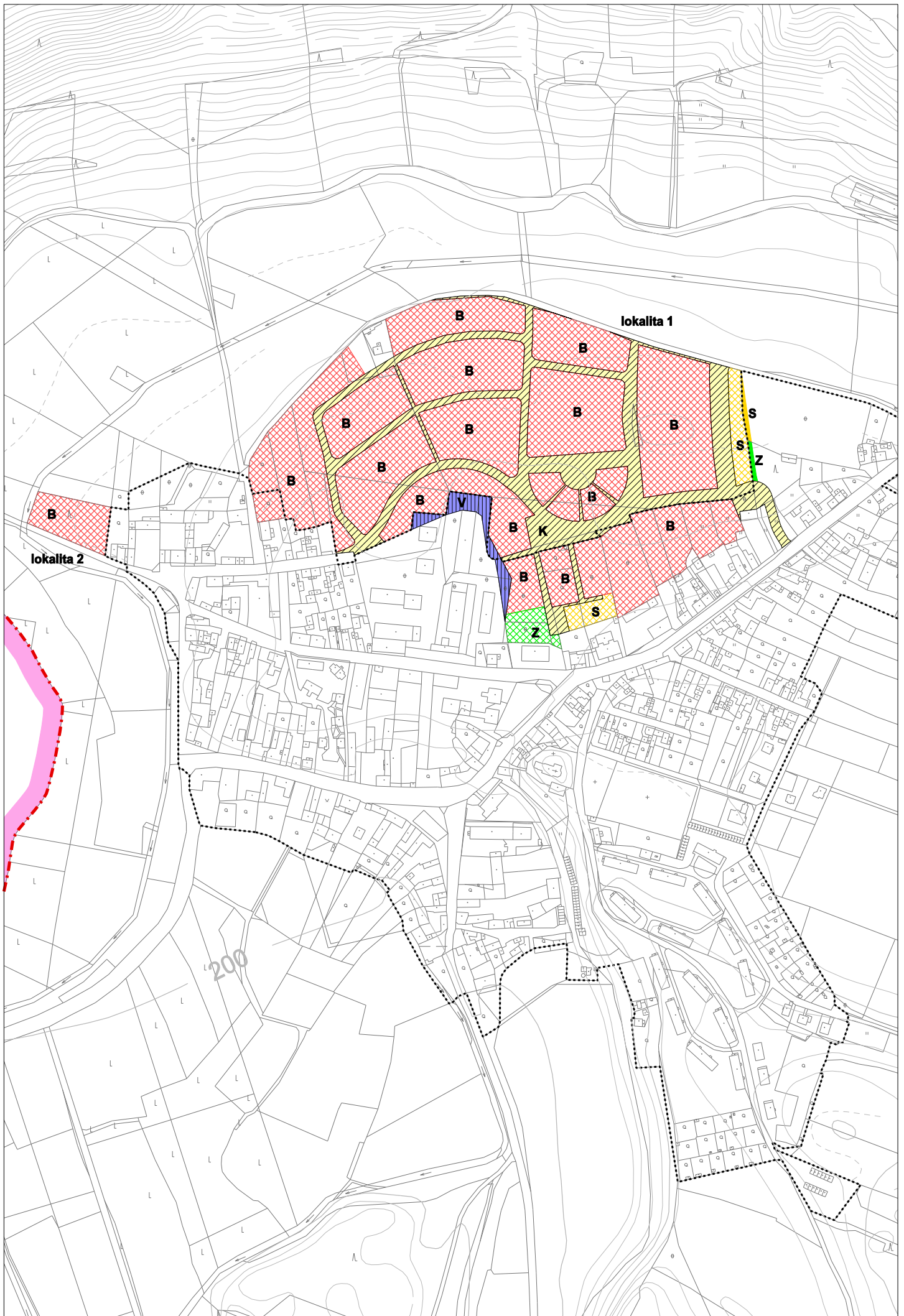
stav	návrh	
		hranice řešeného území
		katastrální hranice
		hranice zastavěného území

## Plochy s rozdílným způsobem využití

I.	II.	III.	
			bydlení (B)
			sport (S)
			výroba (V)
			zeleň (Z)
			veřejná prostranství s komunikacemi a zelení (K)

Plochy dle významu: I. Plochy stav  
II. Zastavitelné plochy  
III. Plochy přestavby

<b>KADLEC K.K. NUSLE, spol. s r.o.</b> Chaberská 3, 182 00 Praha 8    Tel.,fax : 284 680 740, 284 680 750    e-mail: posta@kadleckk.cz    www.kadleckk.cz			
Projektant: Ing.arch. Daniela Binderová		Operátor: Kateřina Benáková	
Pořizovatel: Městský úřad Žatec		Schvalovací orgán: Zastupitelstvo obce Staňkovice	
Akce: ZMĚNA Č. 4 ÚZEMNÍHO PLÁNU SÍDELNÍHO ÚTVARU STAŇKOVICE Návrh změny č. 4 ÚPSÚ		Číslo smlouvy: 344/2008	Datum: 9. 2008
Název výkresu: Hlavní výkres (Změny využití území)		Výkres č.: A2.	Měřítko: 1 : 5000



A2. Hlavní výkres (Změny využití území)