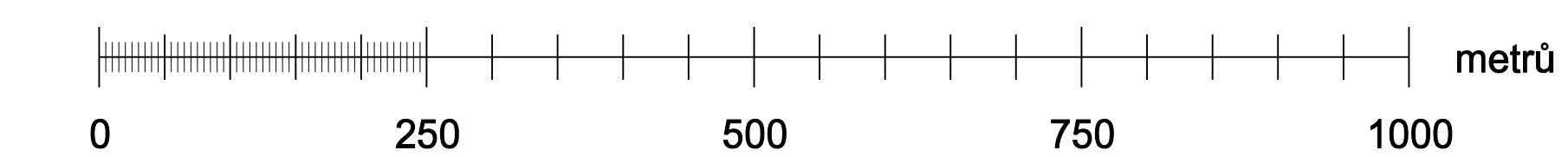

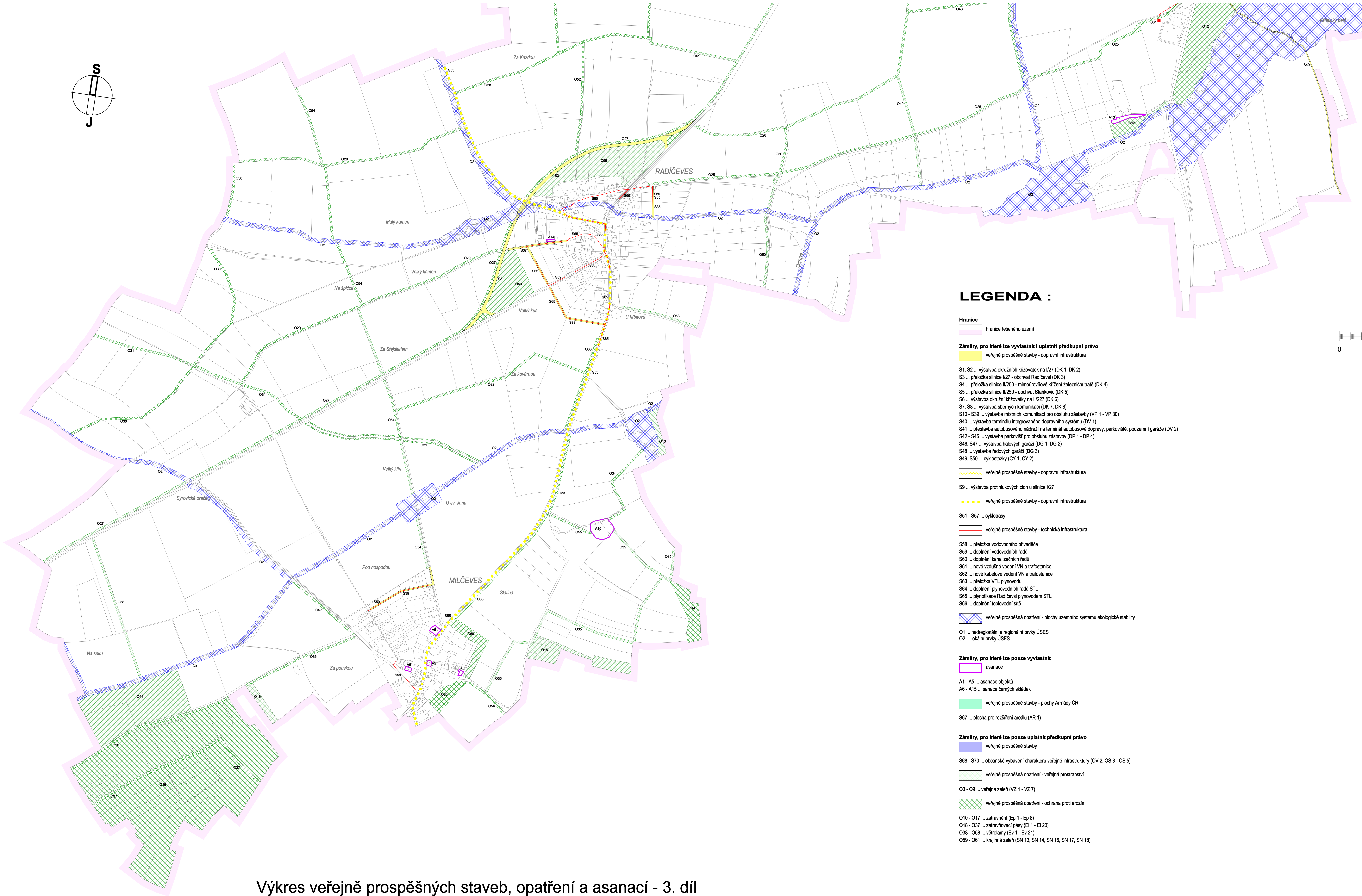


# ÚZEMNÍ PLÁN ŽATEC



M.: 1:5000



## LEGENDA :

- Hranice**  
 hranice řešeného území
- Záměry, pro které lze vyvlastnit i uplatnit předkupní právo**  
 veřejně prospěšné stavby - dopravní infrastruktura  
 S1, S2 ... výstavba okružních křižovatek na I/27 (DK 1, DK 2)  
 S3 ... přeložka silnice II/27 - obchvat Radičevsi (DK 3)  
 S4 ... přeložka silnice II/250 - mimoúrovňové křížení železniční tratě (DK 4)  
 S5 ... přeložka silnice II/250 - obchvat Staňkovic (DK 5)  
 S6 ... výstavba okružní křižovatky na II/227 (DK 6)  
 S7, S8 ... výstavba sběrných komunikací (DK 7, DK 8)  
 S10 - S39 ... výstavba místních komunikací pro obsluhu zástavby (VP 1 - VP 30)  
 S40 ... výstavba terminálu integrovaného dopravního systému (DV 1)  
 S41 ... přestavba autobusového nádraží na terminál autobusové dopravy, parkoviště, podzemní garáže (DV 2)  
 S42 - S45 ... výstavba parkovišť pro obsluhu zástavby (DP 1 - DP 4)  
 S46, S47 ... výstavba halových garáží (DG 1, DG 2)  
 S48 ... výstavba řadových garáží (DG 3)  
 S49, S50 ... cyklostezky (CY 1, CY 2)
- veřejně prospěšné stavby - dopravní infrastruktura  
 S9 ... výstavba protihlukových clon u silnice I/27
- veřejně prospěšné stavby - dopravní infrastruktura  
 S51 - S57 ... cyklotrasy
- veřejně prospěšné stavby - technická infrastruktura  
 S58 ... přeložka vodovodního přivaděče  
 S59 ... doplnění vodovodních řadů  
 S60 ... doplnění kanalizačních řadů  
 S61 ... nové vzdušné vedení VN a trafostanice  
 S62 ... nové kabelové vedení VN a trafostanice  
 S63 ... přeložka VTL plynovodu  
 S64 ... doplnění plynovodních řadů STL  
 S65 ... plynofikace Radičevsi plynovodem STL  
 S66 ... doplnění teplovodní sítě
- veřejně prospěšná opatření - plochy územního systému ekologické stability  
 O1 ... nadregionální a regionální prvky ÚSES  
 O2 ... lokální prvky ÚSES
- Záměry, pro které lze pouze vyvlastnit**  
 asanace  
 A1 - A5 ... asanace objektů  
 A6 - A15 ... asanace čerňých skládek
- veřejně prospěšné stavby - plochy Armády ČR  
 S67 ... plocha pro rozšíření areálu (AR 1)
- Záměry, pro které lze pouze uplatnit předkupní právo**  
 veřejně prospěšné stavby  
 S68 - S70 ... občanské vybavení charakteru veřejné infrastruktury (OV 2, OS 3 - OS 5)
- veřejně prospěšná opatření - veřejná prostranství  
 O3 - O9 ... veřejná zeleň (VZ 1 - VZ 7)
- veřejně prospěšná opatření - ochrana proti erozím  
 O10 - O17 ... zatravnění (Ep 1 - Ep 8)  
 O18 - O37 ... zatravnovací pásy (E1 1 - E1 20)  
 O38 - O58 ... větrobrany (Ev 1 - Ev 21)  
 O59 - O61 ... krajinná zeleň (SN 13, SN 14, SN 16, SN 17, SN 18)

Výkres veřejně prospěšných staveb, opatření a asanací - 3. díl

Projekt je realizován s finanční podporou Ústeckého kraje.

<b>KADLEC K.K. NUSLE, spol. s r.o.</b>			
Chabovská 3, 182 00 Praha 8		Tel./fax: 284 680 740, 284 680 750 e-mail: posta@kadleck.cz www.kadleck.cz	
Pracoviště	Objekt	Objekt	
Fig. arch. Daněš Brodský	Objekt projektant	Kateřina Bezděková	
Průřez	Městský úřad Žatec	Řídicí orgán	Zastupitelstvo města Žatec
Objekt		Objekt	283/2004
Objekt		Datum	6. 2008
Objekt		Strana	A3.
Objekt		Měřítko	1 : 5000
Objekt		Objekt	Výkres veřejně prospěšných staveb, opatření a asanací - 3. díl