

SPISOVÁ ZN.:  
Č. JEDNACÍ:  
DATUM:

MUZAS 3580/2026 ODSA  
MUZA 5547/2026  
30.01.2026

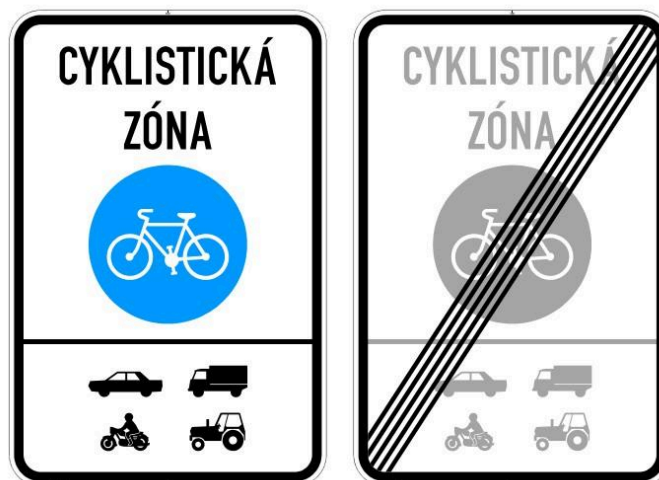
OPRÁVNĚNÉ ÚŘEDNÍ OSOBY  
KE SPISU:  
VEDOUcí ODBORU:

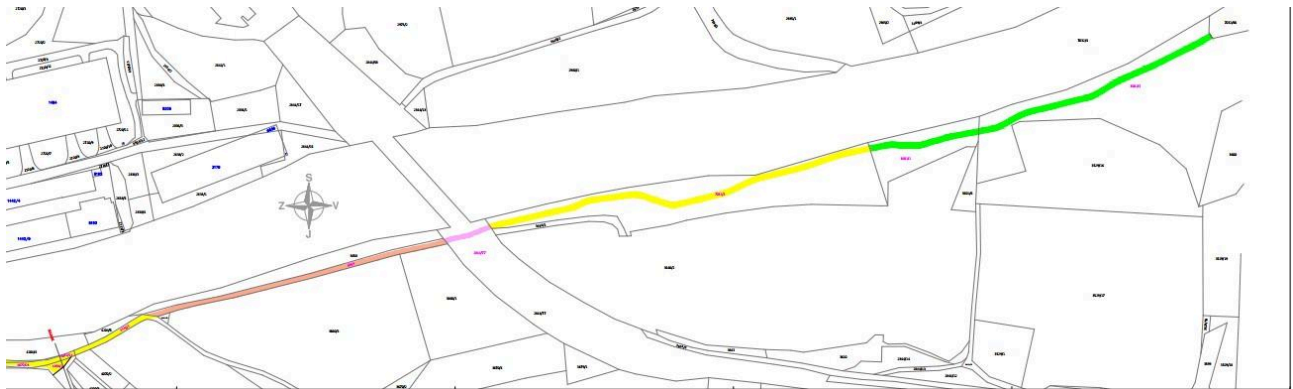
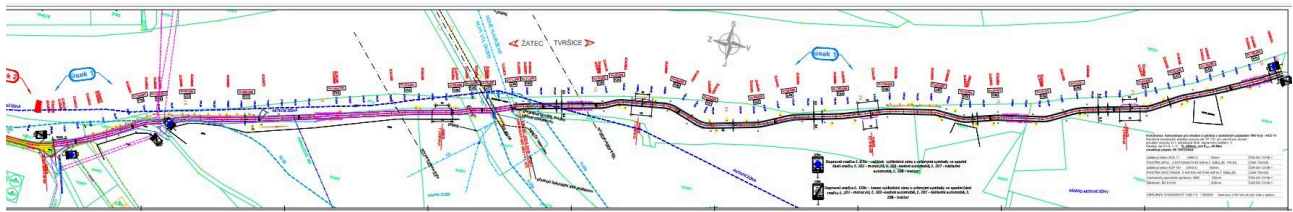
Jiří Dobruský, tel. 415736470  
E.MAIL: [dobrusky@mesto-zatec.cz](mailto:dobrusky@mesto-zatec.cz)

Město Žatec  
Odbor rozvoje města  
Nám. Svobody 1  
438 01 Žatec

## Veřejná vyhláška Oznámení o návrhu opatření obecné povahy

Odbor dopravně správních agend Městského úřadu Žatec, jako příslušný správní orgán ve věcech stanovení místní úpravy provozu na silnici II. a III. třídy, místní komunikaci a na veřejně přístupné účelové komunikaci, podle ustanovení § 77 odst. 1 písm. c) a ustanovení § 124 odst. 6 zákona č. 361/2000 Sb., o provozu na pozemních komunikacích a o změnách některých zákonů, ve znění pozdějších předpisů (dále jen „zákon o silničním provozu“) a v souladu s ustanovením § 171 a § 172 zákona č. 500/2004 Sb., správní řád, ve znění pozdějších předpisů, (dále jen „správní řád“) na základě žádosti Města Žatec, nám. Svobody 1, 438 01 Žatec zveřejňuje z moci úřední po kladném stanovisku dotčeného orgánu Policie ČR, dopravní inspektorát Louny č.j. KRPU-22441-2/ČJ-2026-040706-3-IB ze dne 30.01.2026 záměr dle ustanovení § 77 odst. 5 zákona o silničním provozu na stanovení místní úpravy provozu spočívající v umístění DZ č. IZ9a – Zóna pro cyklisty a IZ9b – Konec zóny pro cyklisty se symboly č. 203 – osobní automobil, č. 207 – nákladní automobil, č. 202 – motocykl, č. 208 – traktor na plánované stavbě „PÁTEŘNÍ CYKLOSTEZKA OHŘE TRASA - LITOMĚŘICE -(BOČ)-PERŠTEJN ÚSEK Č.1“. Jedná se o pokračování stavby páteřní cyklostezky ve směru od Žatce k Bezděkovu. Výkres projektové dokumentace je nedílnou součástí tohoto stanovení.





Rozměry, provedení a osazení předmětného dopravního značení bude v souladu s Vyhláškou č. 294/2015 Sb., kterou se provádějí pravidla provozu na pozemních komunikacích, v souladu s ČSN EN 12899-1 a dále v souladu s technickými podmínkami TP 65 – Zásady pro dopravní značení na pozemních komunikacích v aktuálním znění a TP 133 – Zásady pro vodorovné dopravní značení. Dopravní značení bude osazeno před uvedením stavby do provozu.

### Odůvodnění:

Správní orgán obdržel od Města Žatec návrh na stanovení místní úpravy silničního provozu v rámci připravované stavby „PÁTEŘNÍ CYKLOSTEZKA OHŘE TRASA - LITOMĚŘICE -(BOČ)-PERŠTEJN ÚSEK Č.1“. Jedná se o pokračování stavby páteřní cyklostezky ve směru od Žatce k Bezděkovu. Totožné dopravní značení je již osazeno na vybudovaných částech cyklostezky směrem k Nechranicím.

Cyklostezka je budována ne současně veřejně přístupné účelové komunikaci vedoucí podél řeky Ohře směrem k Bezděkovu a Trnovanům. Účelová komunikace slouží k obsluze přilehlých nemovitostí a propojení místních částí Žatce. Nelze zde osadit dopravní značky cyklostezky, protože by byla znemožněno obsluha zemědělských pozemků a přilehlých nemovitostí. Proto je zde zvolena dopravní značky č. IZ9a – cyklozóna se symboly č. 203 – osobní automobil, č. 207 – nákladní automobil, č. 202 – motocykl, č. 208 – traktor. Tímto je zachována obsluha nemovitostí a veřejný přístup na komunikaci, zároveň je ochráněn cyklistický i pěší provoz, jelikož řidiči motorových vozidel jsou povinni dodržovat ustanovení § 39a zákona o silničním provozu.

Stanovení dopravního značení bude sloužit jako podklad pro vydání stavebního povolení na stavbu a musí být osazeno a vyznačeno před uvedením stavby do provozu.

K návrhu bylo vydáno kladné stanovisko dotčeného orgánu Policie ČR, dopravní inspektorát Louny. Správní orgán konstatuje, že navržené dopravní značení není v rozporu s požadavky na bezpečnost a plynulost silničního provozu a jeho umístění je řádně odůvodněno v souladu s ustanovením § 78 odst. 2 zákona o silničním provozu „(2) Dopravní značky, světelné a akustické signály, dopravní zařízení a zařízení pro provozní informace se smějí užívat jen v takovém rozsahu a takovým způsobem, jak to nezbytně vyžaduje bezpečnost a plynulost provozu na pozemních komunikacích nebo jiný důležitý veřejný zájem.“

Správní orgán tedy zahájil z moci úřední správní řízení a vyhotovil v souladu s ustanovením § 172 odst. 1 správního řádu tento návrh opatření obecné povahy.

#### **Poučení:**

Vlastníci nemovitostí, jejichž práva, povinnosti nebo zájmy související s výkonem vlastnického práva mohou být opatřením obecné povahy přímo dotčeni, mohou podat písemné odůvodněné námitky v termínu do 30 dnů ode dne zveřejnění. Ostatní osoby, jejichž práva, povinnosti nebo zájmy mohou být dotčeny, mohou uplatnit písemné připomínky v termínu do 30 dnů ode dne zveřejnění.

V souladu s ustanovením § 172 správního řádu je tento návrh opatření obecné povahy zveřejněn na dobu 15 dnů. Dnem zveřejnění návrhu opatření obecné povahy je dle ustanovení § 172 odst. 1 správního řádu den, kdy byl návrh opatření obecné povahy doručen veřejnou vyhláškou. Dnem doručení je dle ustanovení § 25 odst. 2 správního řádu patnáctý den po vyvěšení veřejné vyhlášky na úřední desce.

**Pro určení termínu vyvěšení veřejné vyhlášky je rozhodující termín vyvěšení na úřední desce Městského úřadu Žatec.**

„otisk úředního razítka“

**Jiří Dobruský**  
vedoucí odboru dopravně  
správních agend

v y v ě š e n o dne:  
razítko a podpis oprávněné osoby

s e j m u t o dne:  
razítko a podpis oprávněné osoby

-----  
**Na úřední desce vyvěsí (30 dnů):**

- Městský úřad Žatec, nám. Svobody 1, 438 01 Žatec

**Obdrží:**

- Město Žatec, odbor rozvoje města, nám. Svobody 1, 438 01 Žatec

**Dotčený orgán:**

- Policie České republiky, KŘP Ústeckého kraje, ÚO Louny, Dopravní inspektorát, Benedikta Rejta 2297, 440 01 Louny