







MUZAX00Q4OQ0

**Městský úřad Žatec**  
**Stavební a vyvlastňovací úřad, životní prostředí**  
Životní prostředí  
náměstí Svobody 1, 438 01 Žatec

Spis. zn.: MUZAS/41069/2022/ŽP/   
Č.j.: MUZA 9923/2024  
Pracoviště: třída Obránců míru č.p. 295 Žatec  
Vyřizuje:   
Tel.:   
E-mail: 

V Žatci dne 28.02.2024

**Severočeská vodárenská společnost a.s.**  
**Přítkovská č.p. 1689/14**  
**415 01 Teplice 1**

**IČ 49099469**

-----  
(stavebník)

# ROZHODNUTÍ

## ODSTRANĚNÍ STAVBY

Vodoprávní povolení odstranění stavby

**„Demolice vodojemu Sedčice – VVDJ 03 053“**

### Výroková část

Městský úřad Žatec, stavební a vyvlastňovací úřad, životní prostředí v souladu s ustanovením § 334a zákona č. 283/2021 Sb., stavební zákon, jako stavební úřad příslušný podle § 13 odst. 1 písm. c) zákona č. 183/2006 Sb., o územním plánování a stavebním řádu (stavební zákon), ve znění pozdějších předpisů (dále jen „stavební zákon“), jako vodoprávní úřad věcně a místně podle § 10 a 11 zákona č. 500/2004 Sb., správní řád, ve znění pozdějších předpisů (dále jen „správní řád“), § 104 odst. 2 písm. c) a ustanovení § 106 odst. 1 zákona č. 254/2001 Sb., o vodách a o změně některých zákonů (vodní zákon), ve znění pozdějších předpisů (dále jen "vodní zákon"), vykonávající ve věci působnost speciálního stavebního úřadu podle § 15 odst. 5 vodního zákona a § 15 odst. 1 písm. d) zákona č. 183/2006 Sb., o územním plánování a stavebním řádu (stavební zákon), ve znění pozdějších předpisů (dále jen „stavební zákon“), přezkoumal v řízení o odstranění stavby podle § 128 stavebního zákona podklady pro odstranění stavby, které předložil vlastník stavby

**Severočeská vodárenská společnost a.s., IČ 49099469, Přítkovská č.p. 1689/14, Trnovany, 415 50 Teplice, kterou zastupuje na základě plné moci Roman Hladík, IČ 44538723, nar.**

(dále jen "vlastník"), a na základě tohoto přezkoumání:

- I. Podle § 15 odst. 1 vodního zákona, § 128 odst. 4 stavebního zákona a § 18o odst. 2 vyhlášky č. 503/2006 Sb., o podrobnější úpravě územního rozhodování, územního opatření a stavebního řádu

## **p o v o l u j e**

odstranění stavby vodního díla

### **Demolice vodojemu Sedčice - VVDJ 03 053**

(dále jen "stavba") na pozemku **st. p 30, parc. č. 176/2, 296/1 v katastrálním území Větrušice.**

#### **Stavba obsahuje:**

Předmětem odstranění výše uvedené stavby je stavební objekt stávajícího vodojemu Sedčice. Jedná se o již nepoužívaný vodojem Sedčice, který sloužil k akumulaci pitné vody pro obec Sedčice. Vodojem je vyřazen z provozu. Jedná se o nadzemní a podzemní objekt, včetně armaturní šachty a přístupového schodiště.

#### **Hlavní budova – vstup**

Stavební objekt je o půdorysných rozměrech 2,60 x 1,53 m a světlé výšky 3,20 m. Vnitřní prostor je rozdělen na provozní místnost o rozměrech 1,23 a 2,00 m a akumulaci 2,98 x 6,00 m a dále suterénem pod vstupem o rozměrech 1,20 x 2,00 m. Obvodové zdivo je betonové tl. 40 cm (podzemní část) a cihelné tl. 30 – 35 cm (nadzemní část), zastřešení je betonové uložené na obvodové zdivo – plochá střecha. Vstupní dveře jsou ocelové o rozměrech 800/2000 mm do ocelových zárubní. Podlahy jsou v místech vstupu betonové armované, v podzemní části z betonové mazaniny. Celková tl.betonové konstrukce podlahy v místnosti vstupu je 15 cm.

Suterén budovy je tvořen armaturní komorou a akumuláčními jímkami. Boční křídla u stavby, která stabilizují svah násypu nad komorou jsou betonová v délce 2,80 m a tl. 0,30 m o výšce 1,20m. Na střеше objektu jsou dva betonové sloupky o rozměrech 40 x 40 cm a výšce 1,00 m včetně podzemní části.

Bude provedeno odstranění všech stavebních konstrukcí nadzemních, demontáž strojního zařízení a všech doplňkových zámečnických konstrukcí, odkopání zeminy vně po obvodu budovy do hloubky 2,00 m, vybourání konstrukcí v rozsahu 2,00 m pod úroveň terénu, zásyp hutněnou demoliční betonovou sutí do úrovně 0,80 m pod terén, zpětný hutněný zásyp zeminou, úprava terénu orníci tl. 300 mm s osetím travním semenem. Dno komory suterénu bude propícháno pro možnost vsaku srážkových vod. Objekt bude zrušen.