



MUZAX00GZIOZ

Městský úřad Žatec
Stavební a vyvlastňovací úřad, životní prostředí
Životní prostředí
náměstí Svobody 1, 438 01 Žatec

Spis. zn.: MUZAS/15146/2019/ [redacted]
Č.j.: MUZA 28919/2019
Pracoviště: třída Obránců míru č.p. 295 Žatec
Vyřizuje: [redacted]
Tel.: [redacted]
E-mail: [redacted]

V Žatci dne 19. 07. 2019

PROTOKOL

Protokol o úkonu, který provedl Městský úřad Žatec, stavební a vyvlastňovací úřad, životní prostředí ve věci

**vydání společného územního a stavebního povolení
(„společné povolení“) stavby vodního díla**

na stavbu:

Žatec, Purkyněho - rekonstrukce kanalizace a vodovodu

na pozemku parc. č. 2683 (ostatní plocha), 2725/2 (ostatní plocha), 2844/50 (ostatní plocha), 6903/6 (ostatní plocha), 6903/7 (ostatní plocha), 6903/8 (ostatní plocha) v katastrálním území Žatec v řízení zahájeném na žádost, kterou dne 09. 04. 2019 podal(a)

Severočeská vodárenská společnost a.s., IČ 49099469, Příkladovská č.p. 1689/14, 415 50 Teplice, kterou zastupují na základě plné moci Severočeské vodovody a kanalizace a.s., IČ 49099451, Příkladovská č.p. 1689/14, 415 01 Teplice 1, které dále pověřují k zastupování svého zaměstnance [redacted] investičního referenta, Příkladovská č.p. 1689/14, 415 01 Teplice 1 ze společnosti Severočeské vodovody a kanalizace a.s., IČ 49099451, Příkladovská č.p. 1689/14, 415 01 Teplice 1

Úkon byl zahájen v 11:00 hodin dne 19. 07. 2019.

Přítomni: dle listiny přítomných, která je nedílnou součástí tohoto protokolu

Údaje o předmětu rozhodnutí (popis projektu) :

Předložená projektová dokumentace řeší stavební úpravy stávající kanalizace a vodovodního řadu z důvodů kvalitnějšího odkanalizování stávajících staveb a zásobování obyvatelstva pitnou vodou v ulici Purkyněho Žatec.

Navrhované kapacity :**IO 01 Rekonstrukce kanalizace**

A1 – Kamenina DN 300, tř. 160, 48 kN – délka 85,15 m

Kamenina DN 400, tř. 160, 64 kN – délka 80,30 m

Počet odboček – 14 ks

Počet šachet - 3 ks

A2 – Kamenina DN 500, tř. 120, 60 kN – délka 434,70 m

Počet odboček – 23 ks

Počet šachet – 11 ks

IO 02 Rekonstrukce vodovodu

B1 – TLT GGG, DIN 28610, CLASS 50, PFA 16 DN 200 – délka 419,40 + 3,00 m

Přípojení ulice – TLT GGG, DIN 28610, CLASS 50, PFA 16 DN 80 – 8,00 m

Přepojení přípojek HDPE Rc Plus – 8 ks

Vystrojení AŠ 1

B2 – TLT GGG, DIN 28610, CLASS 50, PFA 16 DN 80 – délka 222,50 m

Přípojení ulice – TLT GGG, DIN 28610, CLASS 50, PFA 16 DN 80 – 6,50 m

Přepojení přípojek HDPE Rc Plus – 5 ks

Demolice, stabilizace

Bourání šachet 1,3 x 1,00 m (výkop) – 6 ks

Demolice potrubí BE 500/750 ve výkopu v délce – 271,50 m

Demolice potrubí BE 500 ve výkopu – v délce 27,80 m

Zrušení, zajištění stoky BE 500/750 – cem.pop.směsí – délka 301,00 m

Zrušení, zajištění šachet AŠ2 - cem.pop.směsí 2,0 x 1,50 (hl. 1,70 m) – 1 ks

Demontáž vodovodního potrubí z výkopu LT DN 200 – 155,20 m, DN 80 – 197,10 m

IO 01 Kanalizace

Rekonstrukce stávající kanalizace DN 500/750, v komunikaci města v ul. Purkyněho bude realizována výkopovou technologií v délce **600,15 m**. Dále dojde ke stabilizaci původní stoky cem. popílkovou směsí v dl. 301,0 m a ke zrušení původních šachet v první části ulice.

ŘAD „A1“

První část - rekonstrukce stoky v ul. Purkyněho bude začínat na parkovišti šroubárny v místě, kde je začátek stoky Š₅₇₆₈₁. Dále povede trasa kanalizace DN 300 ve výkopu do Š₅₇₆₈₀ za čp. 1161. Šachta bude rekonstruována. Odtud vede trasa do komunikace města potrubím DN 400 až do šachty Š₅₇₆₇₉. Zde končí řad A1. Pro rekonstrukci bude použito potrubí **Kameninové DN 300mm, třídy zat. 160, 48 kN, v délce 85,15 m, DN 400 mm, třídy zat. 160, 64 kN, v délce 80,30 m**. Na trase jsou přepojeny odbočky – 14 ks. Na trase budou opraveny 3 ks šachty a to celkovou rekonstrukcí. Poklopy pro šachty budou použity bez zámkové, dle specifikace – rám JDRA, víko lit. LD02 (odvětrané) a LD01 (bez odvětrání), D 400. Bude nutno počítat s odstraněním původního BE potrubí DN 500/750 ve výkopu – 143,90 m a šachet.

ŘAD „A2“

Druhá část - rekonstrukce stoky v ul. Purkyněho bude začínat před objektem čp. 2079 v šachtě Š₅₇₆₇₉ a ukončena bude v šachtě Š₅₇₆₇₁ před objektem čp. 1869. Na trase jsou přepojeny odbočky – 23 ks. Pro rekonstrukci bude použito potrubí **Kameninové DN 500 mm, třídy zat. 120, 60 kN, v délce 434,70 m**. Na trase budou opraveny 11 ks šachty a to celkovou rekonstrukcí. Poklopy pro šachty budou použity bez zámkové, dle specifikace – rám JDRA, víko lit. LD02 (

odvětrané) a LD01 (bez odvětrání), D 400. Bude nutno počítat s odstraněním původního BE potrubí DN 500/750 ve výkopu – 127,60 m a potrubí BE 500 v délce 27,80 m a šachty.

IO 02 Vodovod

Rekonstrukce stávajícího vodovodního řadu vedeného v komunikaci v majetku města Žatec, v celkové délce **659,40m**, vč. přepojení **13** ks vodovodních přípojek. Stávající potrubí LTH DN 200 a 80mm bude z výkopu odstraněno, mimo výkop pak ponecháno pod zemí. Pro požární zajištění území bude využíván stávající hydrant v ul. Osvoboditelů – viz. PBR. Pro výkop bude použito potrubí **TLT GGG, DIN 28610, CLASS 50, DN 200 a 80 mm, PFA 16**. Potrubí přípojek bude z **HDPE RC Plus, OD 63, 50 a 32 mm, ID 50, 40 a 25 mm, PAS 1075**, v celkové délce **27,00** m. Celková délka vodovodu včetně přípojek bude **686,40 m**. V délce cca 240,30 m + 216,60 m se předpokládá provádění v souběhu s kanalizací.

ŘAD „B1“

Rekonstrukce bude začínat před parkovištěm šroubárny, vedle chodníku, před čp. 1176 na pozemku města a to napojením na stávající potrubí LT 200 pomocí SYNOFLEX H-H DN 200, v **LB₁**. Dále pokračuje trasa v asf. komunikaci ve směru do spodní části ulice za křižovatku s ul. Jana ze Žatce a zde ukončena napojením na konec potrubí LT DN 200 a DN 80. Toto bude v **LB₈** a **LB₉**. V křižovatce dojde k napojení nového potrubí na stávající potrubí za křižovatkou a osazení nových šoupat dle DN. Připojení bude na stávající potrubí LT 80 a 200, pomocí tvarovky SYNOFLEX H-H. Trasa řadu vede v komunikaci města. Obnova povrchu byla odsouhlasena s městem. Dále dojde k přepojení domovních přípojek – **8** ks. Trasa je z větší části v souběhu se stávající rekonstruovanou kanalizací. Potrubí nového vodovodního řadu bude z **TLT GGG, DIN 28610, CLASS 50, DN 200 mm, PFA 16, dl. 419,40 + 3,0 m** a dále **TLT GGG, DIN 28610, CLASS 50, DN 80 mm, PFA 16, dl. 8,0 m**. Celá trasa rekonstrukce je navržena výkopem. Součástí stavby je i zrušení stávajícího vodovodu DN 200 mm v dl. 155,20 a DN 80 v dl. 8,0m. Součástí řadu je i rozebrání armatur a nové vystrojení stávající armaturní šachty AŠ1 na potrubí DN 200. Celá trasa rekonstrukce je navržena výkopem. Součástí stavby je i zrušení stávajícího vodovodu DN 200 a 80 mm.

ŘAD „B2“

Rekonstrukce bude začínat v křižovatce ulic Jana ze Žatce / Purkyněho, před čp. 2101 na pozemku města a to napojením na nový T kus 200/200 s redukcí a šoupětem na DN 80 v **LB₉**. Bude osazeno nové šoupě DN 80 (4000E2). Dále pokračuje trasa v asf. komunikaci ve směru k **LB₁₄** výkopovou technologií. Zde bude osazen podzemní hydrant **H1** DN 80, pro odkalení sítě a dále odbočný řad pro budovu nádraží. Ukončena bude napojením na konec potrubí LT 80 v ulici Rooseweltova v **LB₁₆**. Připojení bude na stávající potrubí LT 80, pomocí tvarovky SYNOFLEX H-H DN 80. V křižovatce dojde k napojení nového potrubí a osazení nových šoupat v **LB₁₀** a **LB₁₁**. Dále dojde v bodě **LB₁₉** ke zrušení propojení se stávajícím již nefunkčním potrubím LT 80 a ke zrušení stávající armaturní šachty AŠ2. Trasa řadu vede v komunikaci města. Obnova povrchu byla odsouhlasena s městem. Dále dojde k přepojení domovních přípojek – **5** ks. Potrubí nového vodovodního řadu bude z **TLT GGG, DIN 28610, CLASS 50, DN 80mm, PFA 16, dl. 229,0 m**, včetně propojení. Součástí stavby je i zrušení stávajícího vodovodu ve výkopu DN 80 mm v dl. 189,10 m.

Demolice

V rámci stavby budou při výkopech demolovány stávající betonové stoky DN 500 v dl. **27,80** m.

V rámci stavby budou při výkopech demolovány stávající betonové stoky DN 500/750 v dl. **271,50 m**.

Demolice 6 ks šachet ve výkopu o rozměrech 1,30m x 1,0m a hloubkách dle skutečnosti, pro rekonstrukci.

Dále budou zrušeny stávající šachty mimo trasu nového vedení a to tak, že bude odebrán poklop s rámem, ubourání vstupního komínku šachty 0,6x0,6m 1,0m pod terén, případné přepojení odboček a dále pak zalití cemento-popílkovou směsí. Vrchní část po úroveň konstrukční vrstvy komunikace bude zasypána nesedavým materiálem se zhutněním. Pak bude provedena oprava komunikace včetně všech vrstev. Počet takto zrušených šachet – 6 ks.

Součástí stavby je i zrušení stávajícího vodovodu LT DN 200 – 155,20 m, DN 80 – 197,10m ve výkopu.

Dále dojde ke zrušení, zajištění stávající armaturní šachty AŠ2. Bude provedeno odebrání poklopu s rámem, zalití cem. pop. směsí 2,0x1,50 (hl. 1,70m). Pak bude provedena oprava komunikace včetně všech vrstev.

K žádosti o vydání společného povolení výše uvedené stavby vodního díla byly doloženy následující doklady :

- 2 x projektová dokumentace vodního díla – zpracovatel Svč.vodovody a kanalizace a.s.Teplice – ověřil Roman Hladík – autorizovaný technik pro vodohospodářské stavby, spec. stavby zdravotnětechnické
- veškeré doklady jsou součástí dokladové části

Průběh jednání včetně vyjádření přítomných na ústním jednání spojeném s místním šetřením :

V začátku ústního jednání byli přítomní seznámeni s projektovou dokumentací včetně dokladové části, která byla předložena vodoprávnímu úřadu k žádosti o vydání společného povolení předmětné stavby vodního díla a byla jim dána možnost nahlédnout do spisu vodoprávního úřadu vedeného v této věci. V závěru ústního jednání byla účastníkům řízení dána možnost vyjádřit se k projednávané stavbě vodního díla.

UČASTNÍKÉ PŘÍTOMNÝCH,

KAS ŮSK, PRNĚJ, VP LUNNY

o vydání společného povolení a přístrojů

- sdělení
přeměnit a
přístrojů

členských podmínek ústavu ústavu ústavu
číslo 42 17435/2019 ze dne 15/4/2019

Nový Zámec, 14+10 - oděra páuty -
společně s vydáním společného prohlášení
Nový Zámec - oděra MHN - bez příspěvků
MHN Zámec, 14+10 - podpora ústav -
- po dohodě mezi ústavem, městem
SVS a p. [redacted] bude vydáno
společné prohlášení
na výše uvedenou starbu.

Všichni přítomní byli poučeni o svých právech a povinnostech dle správního řádu a byla jim dána možnost seznámit se s příslušnými doklady a podklady výše uvedeného spisu.

Skončeno, přečteno, podepsáno.

Podpisy všech přítomných:



Důvody odepření podpisu:



Námítky proti obsahu protokolu:





Ústní jednání bylo skončeno v ^{12:35} hodin dne 19. 07. 2019.

Zapsala :



LISTINA PŘÍTOMNÝCH

ze zahájení společného vodoprávního řízení spojeného s ústním jednáním a místním šetřením pro stavební záměr stavby vodního díla : „Žatec, Purkyněho – rekonstrukce kanalizace a vodovodu“ konaného dne 19. 07. 2019 – na místě samém.

JMÉNO A PŘÍJMENÍ	ORGANIZACE (SUBJEKT)	PODPIS
	Městský úřad Žatec, SÚ + ŽP - vodoprávní úřad	
	Městský úřad Žatec, SÚ + ŽP - vodoprávní úřad	
<i>Sotkars.</i>		
	<i>MIS Vody (Přelomky MěU, SÚ a ŽP MěU 0144)</i>	
		

Omluveni :