




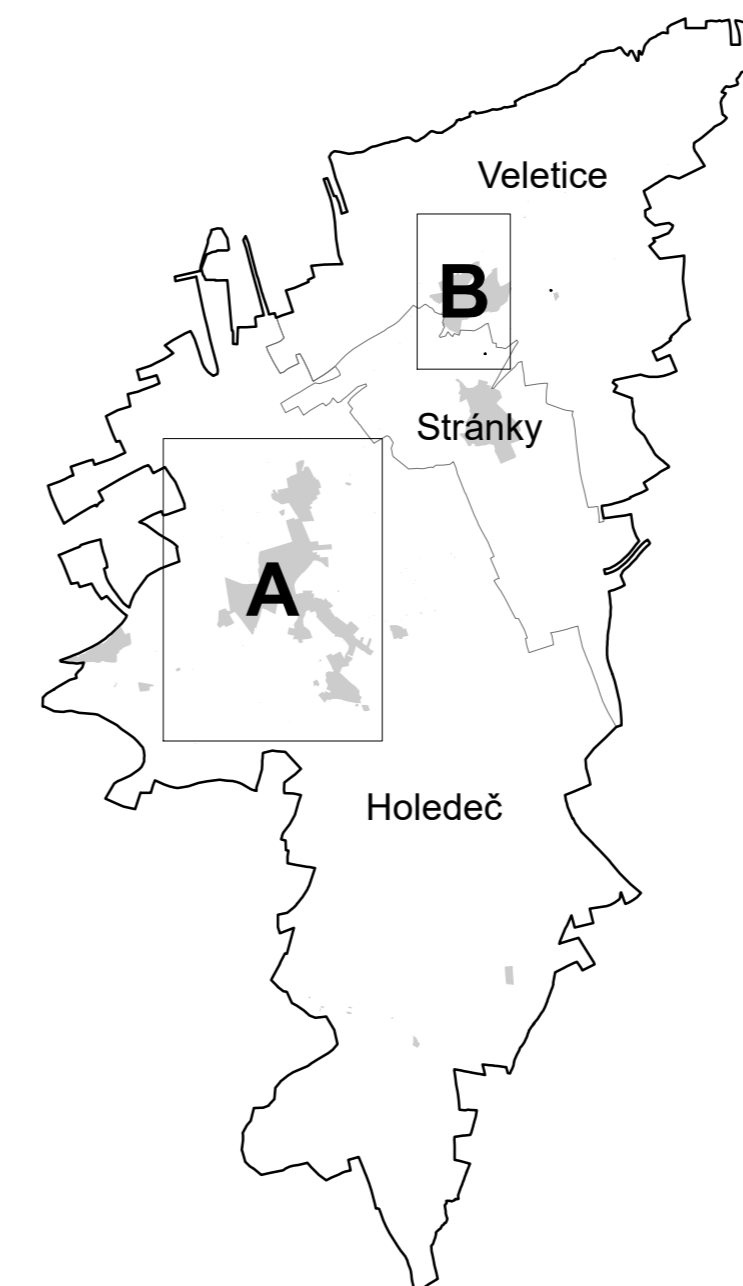




-  hranice řešeného území
-  hranice zastavěného území k datu 2/2023
-  hranice zastavitelných ploch
-  plochy změn ÚP
-  plochy územních rezerv (ke zrušení Změnou ÚP č. 2)



|  |
|--|
| <b>ZÁZNAM O ÚČINNOSTI</b>  |
| <small>označení správního orgánu, který změnu územního plánu vydal</small><br>Zastupitelstvo obce Holedeč  |
| <small>otisk úředního razítka</small>  |
| <small>.....</small><br>podpis oprávněné úřední osoby pořizovatele   |
| <small>jméno a příjmení, funkce oprávněné úřední osoby pořizovatele</small><br>Bc. Martina Ooppelová, Úřad územního plánování, náměstí Svobody 1, 438 01 Žatec |
| <small>datum nabytí účinnosti změny územního plánu</small>   |

|   |  |
|---|--|
| <b>ZMĚNA Č. 2 ÚP HOLEDEČ</b>  |  |
| <small>název výkresu</small><br><b>VÝKRES ZÁKLADNÍHO ČLENĚNÍ ÚZEMÍ</b>  | <small>číslo výkresu</small><br><b>1</b>   |
| <small>zadavatel</small><br><b>Obec Holedeč</b>   |  |
| <small>pořizovatel</small><br><b>Úřad územního plánování Žatec, náměstí Svobody 1, 438 01 Žatec</b>   |  |
| <small>zpracovatel</small><br><b>Ing. arch. Karel Maier</b><br>Ing. arch. Petr Klápště<br>Ing. arch. Tomáš Peltan<br>Ing. Daniel Franke<br>Ing. Vojtěch Novotný<br>Ing. František Medek<br>Ing. arch. Jakub Vorel | <small>otisk autorizačního razítka</small> |
| <small>podpis autorizované osoby</small>  |  |
| <small>datum</small><br>září 2023   | <small>měřítko</small><br>1 : 5 000        |