





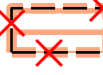







-  ÚSES - regionální biocentrum (ke zrušení Změnou ÚP č. 2)
-  hranice řešeného území
-  hranice zastavěného území k datu 2/2023
-  hranice zastavitelných ploch

Plochy s rozdílným způsobem využití

	Stabilizované plochy	Zastavitelné plochy	Plochy územních rezerv
Plochy bydlení			
BC bydlení čisté			
BC bydlení čisté (ke zrušení Změnou ÚP č. 2)			
Plochy smíšené obytné			
BS bydlení smíšené			
Plochy výroby a skladování			
VSN nerušící výroba a služby			
Plochy veřejného prostranství			
VPP veřejná prostranství			
VPK místní komunikace a významné účelové komunikace			
Plochy zemědělské			
ZPS plochy zemědělské v dotyku se sídly			

ZÁZNAM O ÚČINNOSTI

označení správního orgánu, který změnu územního plánu vydal
 Zastupitelstvo obce Holedeč
 otisk úředního razítka

.....
 podpis oprávněné úřední osoby pořizovatele

jméno a příjmení, funkce oprávněné úřední osoby pořizovatele
 Bc. Martina Opelová, Úřad územního plánování, náměstí Svobody 1, 438 01 Žatec
 datum nabytí účinnosti změny územního plánu

ZMĚNA Č. 2 ÚP HOLEDEČ

název výkresu
HLAVNÍ VÝKRES

číslo výkresu
2

zadavatel
Obec Holedeč

pořizovatel
Úřad územního plánování Žatec, náměstí Svobody 1, 438 01 Žatec

zpracovatel
 Ing. arch. Karel Maier
 Ing. arch. Petr Klápště
 Ing. arch. Tomáš Peltan
 Ing. Daniel Franke
 Ing. Vojtěch Novotný
 Ing. František Medek
 Ing. arch. Jakub Vorel

.....
 podpis autorizované osoby

datum
 září 2023

měřítko
 1 : 5 000