
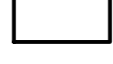



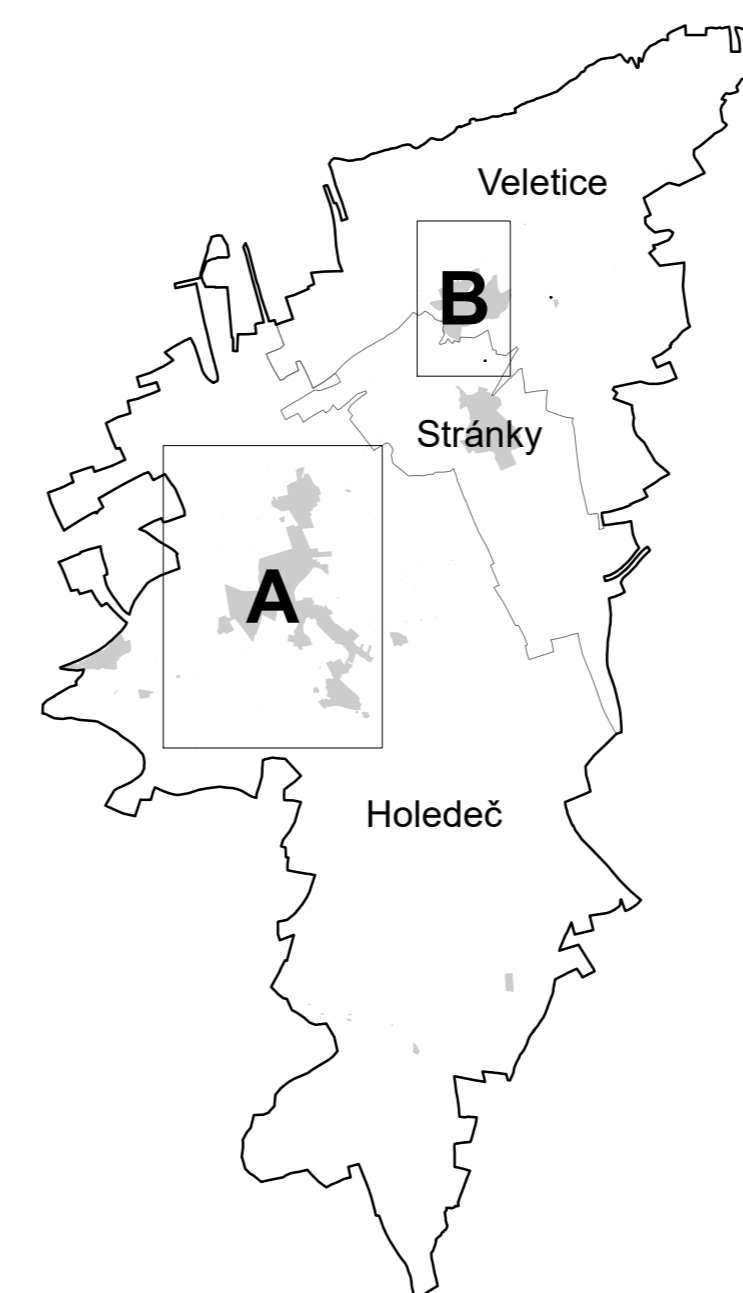




-  hranice řešeného území
-  hranice zastavěného území k datu 2/2023
-  hranice zastavitelných ploch
-  plochy územních rezerv (ke zrušení Změnou ÚP č. 2)
-  plocha pro občanskou infrastrukturu
- POx označení ploch pro občanskou infrastrukturu



ZÁZNAM O ÚČINNOSTI
označení správního orgánu, který změnu územního plánu vydal Zastupitelstvo obce Holedeč
otisk úředního razítka
..... podpis oprávněné úřední osoby pořizovatele
jméno a příjmení, funkce oprávněné úřední osoby pořizovatele Bc. Martina Oppelová, Úřad územního plánování, náměstí Svobody 1, 438 01 Žatec datum nabytí účinnosti změny územního plánu

ZMĚNA Č. 2 ÚP HOLEDEČ	
název výkresu	číslo výkresu
VÝKRES VEŘEJNĚ PROSPĚŠNÝCH STAVEB, OPATŘENÍ A ASANACÍ	4
zadavatel	
Obec Holedeč	
pořizovatel	
Úřad územního plánování Žatec, náměstí Svobody 1, 438 01 Žatec	
zpracovatel	otisk autorizačního razítka
Ing. arch. Karel Maier Ing. arch. Petr Klápště Ing. arch. Tomáš Peltan Ing. Daniel Franke Ing. Vojtěch Novotný Ing. František Medek Ing. arch. Jakub Vorel	
..... podpis autorizované osoby	
datum	měřítko
září 2023	1 : 5 000