














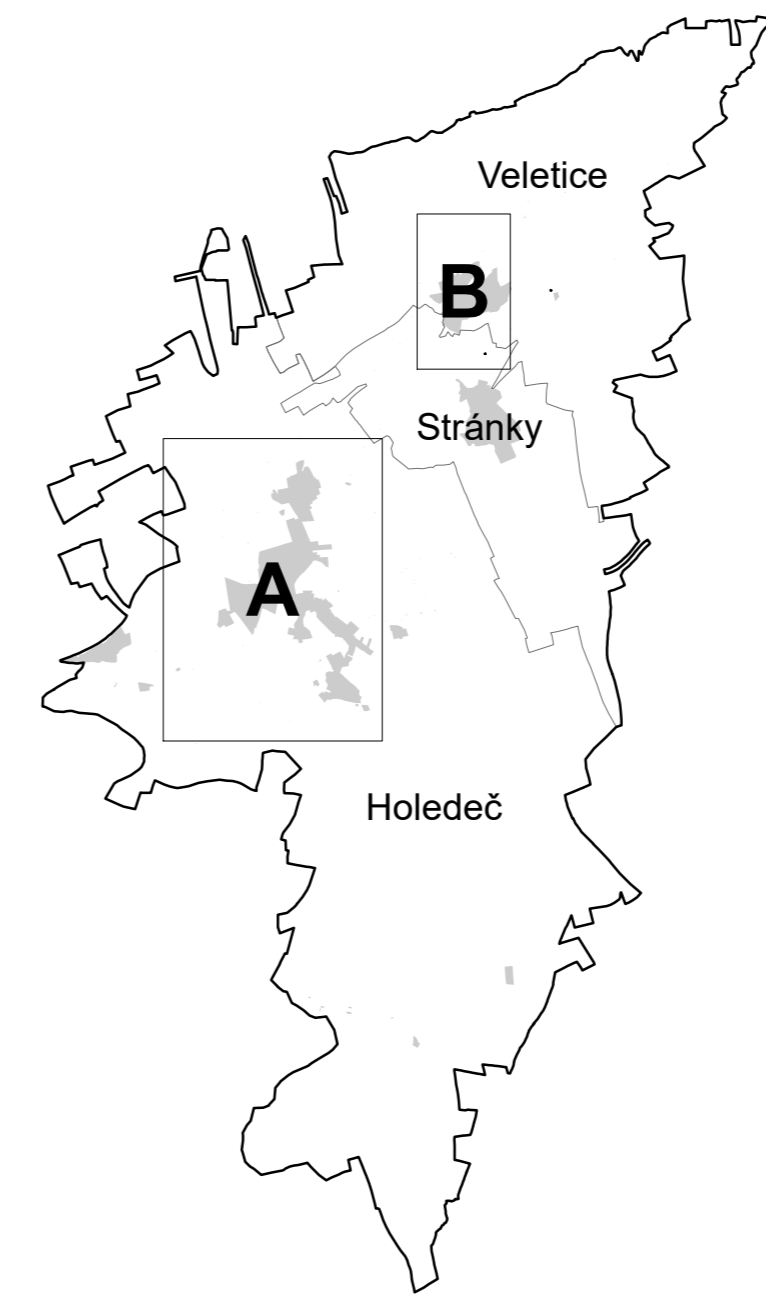


-  hranice řešeného území
-  hranice zastavěného území k datu 2/2023
-  plocha změny se záborom ZPF a s vyhodnocením záboru ZPF
-  číslo lokality záboru ZPF
-  označení plochy změny
-  část plochy s rozdílným způsobem využití představující zábor ZPF
- 12110 kód BPEJ
- IV. třída ochrany ZPF
-  I. třída ochrany ZPF
-  II. třída ochrany ZPF
-  III. třída ochrany ZPF
-  IV. třída ochrany ZPF
-  V. třída ochrany ZPF
-  les
-  vzdálenost 50 m od okraje lesa
-  územní systém ekologické stability
-  bonitovaná půdně ekologická jednotka (BPEJ)



<b>ZÁZNAM O ÚČINNOSTI</b>
označení správního orgánu, který změnu územního plánu vydal Zastupitelstvo obce Holedeč
otisk úředního razítka
podpis oprávněné úřední osoby pořizovatele
jméno a příjmení, funkce oprávněné úřední osoby pořizovatele Bc. Martina Oppelová, Úřad územního plánování, náměstí Svobody 1, 438 01 Žatec
datum nabytí účinnosti změny územního plánu

<b>ZMĚNA Č. 2 ÚP HOLEDEČ</b>	
název výkresu	číslo výkresu
<b>VÝKRES PŘEDPOKLÁDANÝCH ZÁBORŮ PŮDNÍHO FONDU</b>	<b>7</b>
zadavatel	<b>Obec Holedeč</b>
pořizovatel	<b>Úřad územního plánování Žatec, náměstí Svobody 1, 438 01 Žatec</b>
zpracovatel	otisk autorizačního razítka
<b>Ing. arch. Karel Maier</b> Ing. arch. Petr Klápště Ing. arch. Tomáš Peltan Ing. Daniel Franke Ing. Vojtěch Novotný Ing. František Medek Ing. arch. Jakub Vorel	
podpis autorizované osoby	měřítko
datum	1 : 5 000
září 2023	