
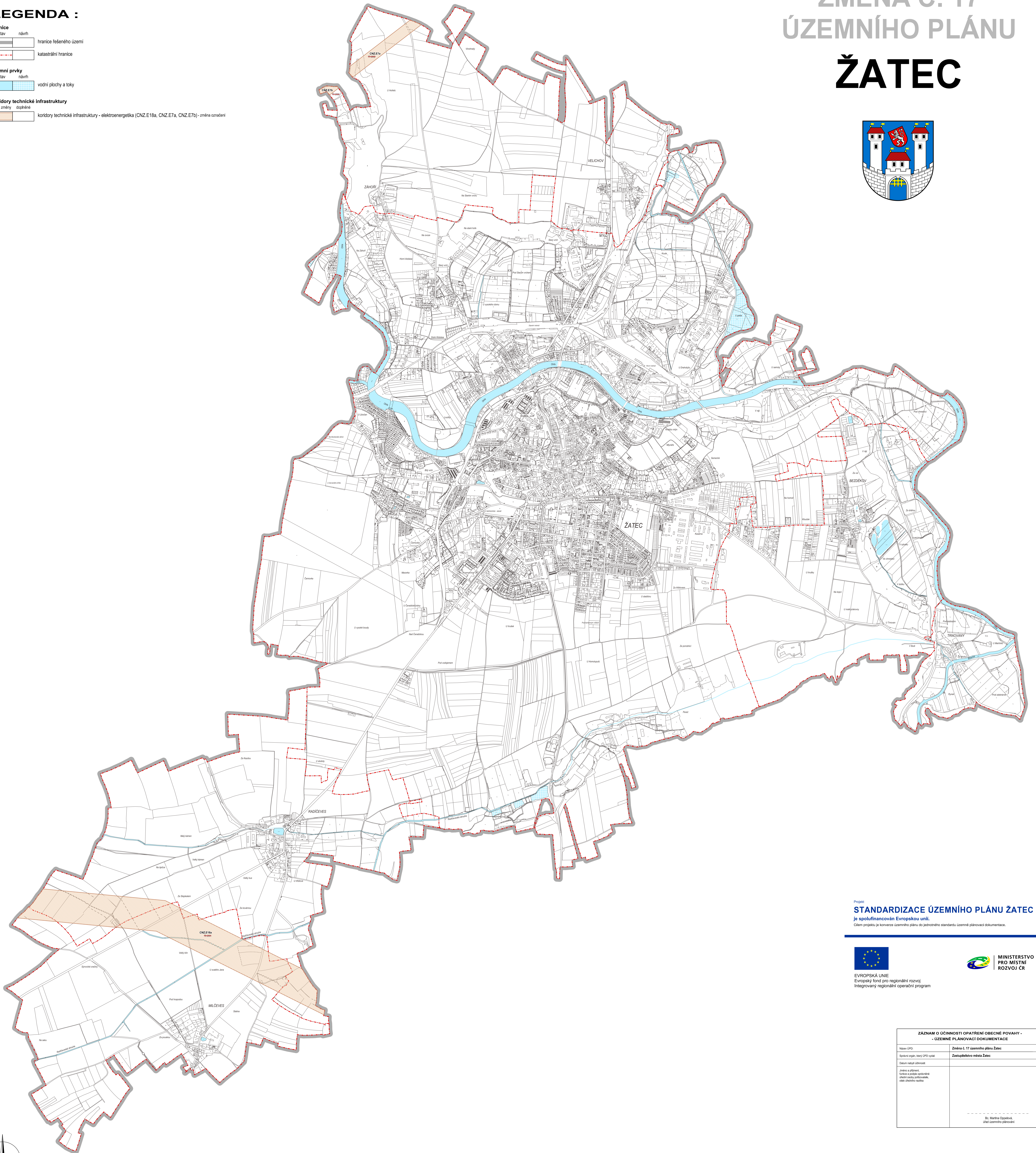


ZMĚNA Č. 17 ÚZEMNÍHO PLÁNU ŽATEC



LEGENDA :

- Hranice**
stav návrh
hranice řešeného území
katastrální hranice
- Územní prvky**
stav návrh
vodní plochy a toky
- Koridory technické infrastruktury**
báze změny doplnění
koridory technické infrastruktury - elektroenergetika (CNZ.E18a, CNZ.E7a, CNZ.E7b) - změna označení



Projekt
STANDARDIZACE ÚZEMNÍHO PLÁNU ŽATEC
je spolufinancován Evropskou unií.
Cílem projektu je konverze územního plánu do jednotného standardu územní plánovací dokumentace.



EVROPSKÁ UNIE
Evropský fond pro regionální rozvoj
Integrovaný regionální operační program



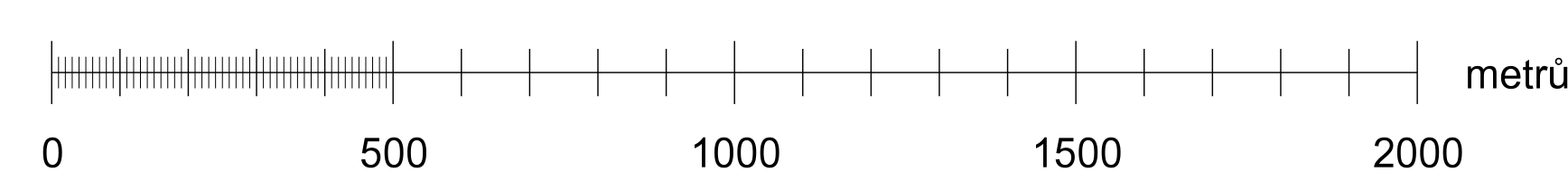
MINISTERSTVO
PRO MÍSTNÍ
ROZVOJ ČR

ZÁZNAM O UČINNOSTI OPATŘENÍ OBECNÉ PŮVAHY - ÚZEMNĚ PLÁNOVACÍ DOKUMENTACE	
Název ÚPD	Změna č. 17 územního plánu Žatec
Společný orgán, který ÚPD vydal	Zastupitelstvo města Žatec
Datum nabytí účinnosti	
Jméno a příjmení funkce osoby odpovědné za obsah ÚPD/části ÚPD	
Bc. Martina Opatřilová, úřad územního plánování	

Obsah schématu A6c: Úplného znění ÚP po Změnách č. 1, 3 až 15 ÚP se mění schématem A6c. Změny č. 17 ÚP, v rozsahu měněných částí.

KADLEC K.K. NUSLE, spol. s r.o.			
Chudčická 3, 192 00 Praha 9	Tel. (fax): 2381 680 740, 603 446 989	e-mail: posta@kadlecki.cz	www.kadlecki.cz
Právní zástupce	Ing. arch. Zdeněk Skřivánek	Stavba územní dokumentace	Klášterka Bělohorská
Publikováno	Městský úřad Žatec	Schválil/a	Zastupitelstvo města Žatec
Podpis		Číslo výtisku	54123
ZMĚNA Č. 17 ÚZEMNÍHO PLÁNU ŽATEC		Datum	09. 2024
ZÁSOBOVÁNÍ ELEKTRICKOU ENERGIÍ		Stupeň	A6c.
		Měřítko	1:10000

M.: 1:10000



A6c. ZÁSOBOVÁNÍ ELEKTRICKOU ENERGIÍ

