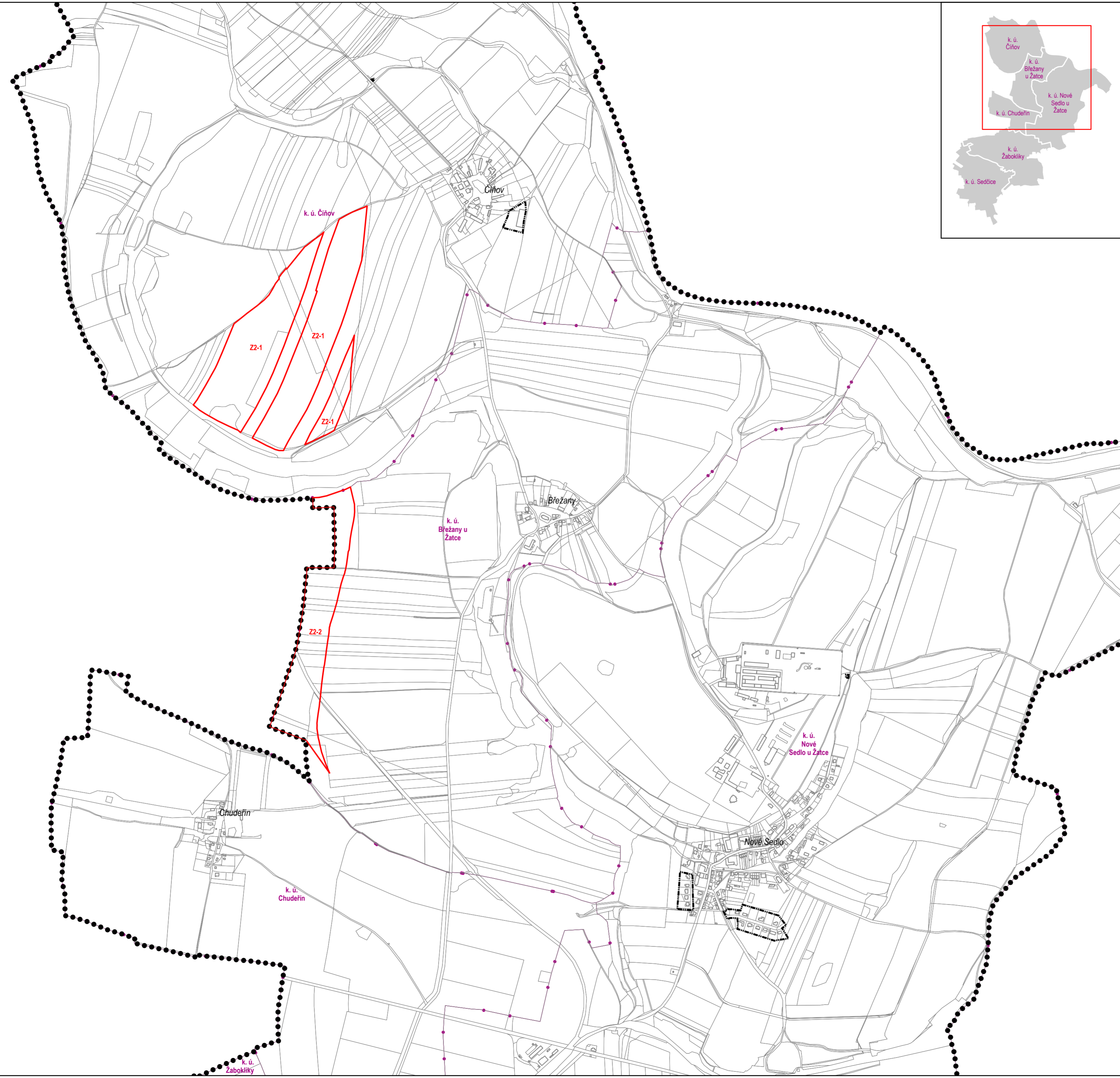
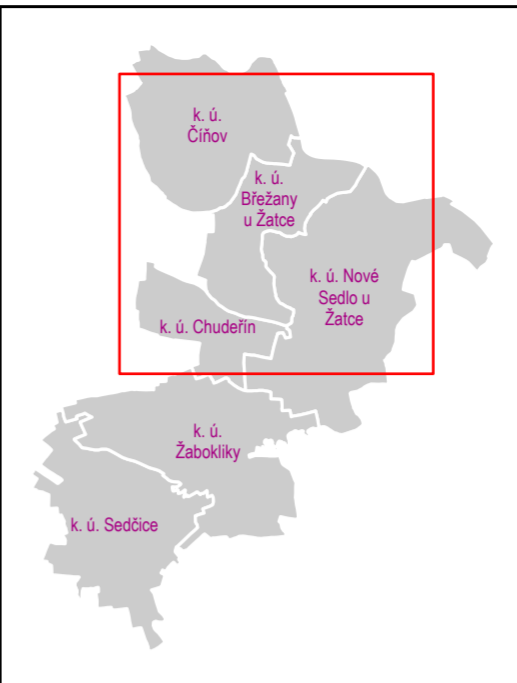







ZMĚNA Č. 2 ÚZEMNÍHO PLÁNU NOVÉ SEDLO



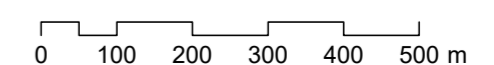



Legenda

-  Hranice řešeného území
-  Aktualizace zastavěného území ke dni 31. 3. 2024
-  Plochy změn řešené ve změně č. 2
-  Hranice katastrálních území
-  Hranice parcel a stavebních objektů podle KN

Mapový podklad

ZÁZNAM O ÚČINNOSTI	Opatření obecné povahy Změna č. 2 Územního plánu Nové Sedlo
<i>Správní orgán, který změnu ÚP vydal:</i>	Zastupitelstvo obce Nové Sedlo
<i>Datum nabytí účinnosti:</i>
<i>Pořizovatel:</i>	Městský úřad Žatec, Úřad územního plánování
<i>Oprávněná úřední osoba:</i>	Bc. Martina Ooppelová
<i>Funkce:</i>	vedoucí oddělení stavebního úřadu
<i>Podpis a razítko:</i>

Projektant: U-24, s.r.o. Perucká 11a 120 00 Praha 2		Pořizovatel: MĚSTSKÝ ÚŘAD ŽATEC Úřad územního plánování nám. Svobody 1, 438 24 Žatec	Objednatel: OBEC NOVÉ SEDLO Hlavní 27 438 01 Nové Sedlo	
Autorizovaný architekt: Ing. arch. Helena Stejskalová č. aut. ČKA 4099	Odpovědná osoba: Bc. Martina Ooppelová	Určený zastupitel: Petr Sýkora, starosta		
Projektantů profesie: Mgr. Petr Koloušek, Ing. arch. Helena Stejskalová				
Zakázka: ZMĚNA Č. 2 ÚZEMNÍHO PLÁNU NOVÉ SEDLO				
Číslo a název výkresu: Z2-A VÝKRES ZÁKLADNÍHO ČLENĚNÍ ÚZEMÍ				
Měřítko: 1:10 000		Formát: 59,4 × 42 cm		Datum: 1-2025