

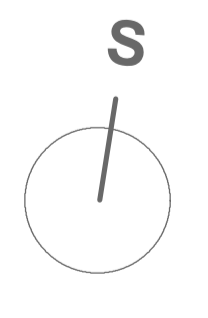


LEGENDA

-  Hranice řešeného území
-  Hranice katastrálních území
-  Zastavěné území k 30.6.2024
-  Zastavitelné plochy
-  Transformační plochy
-  Plochy změn v krajině
-  Koridory technické infrastruktury vymezené nadřazenou dokumentací
-  Územní rezervy



ZÁZNAM O ÚČINNOSTI

Správní orgán, který změnu č.3 vydal:
Zastupitelstvo obce Lipno

Datum nabytí účinnosti změny č.3:

záměra a příjmemí funkce oprávněné úřední osoby pořizovatele:
Bc. Martina Opešková, MÚÚ Žatec, Úřad územního plánování

podpis oprávněné úřední osoby pořizovatele, otisk úředního razítka

ZMĚNA Č. 3 ÚZEMNÍHO PLÁNU LIPNO
I.1 VÝKRES ZÁKLADNÍHO ČLENĚNÍ ÚZEMÍ

POŘIZOVATEL: MÚÚ Žatec, úřad územního plánování, zastoupený Bc. Martinou Opeškovou
OBJEDNATEL: OBEC LIPNO zastoupená starostou Ing. Josef Böhmem
DATUM: leden 2025

Podpis a autorizační razítko
opracovatel:
Ing. Václav Anel Ph.D., autorizovaný architekt pro ÚP
ČKA 0354

MĚRÍTKO: 1 : 5 000