







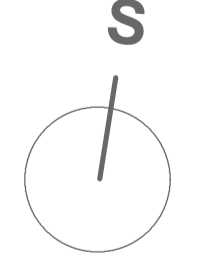


- LEGENDA**
-  Hranice řešeného území
 -  Hranice katastrálních území
 -  Zastavěné území k 30.6.2024
 -  Zastavitelné plochy
 -  Transformační plochy
 -  Plochy změn v krajině
 -  Koridory technické infrastruktury vymezené nadřazenou dokumentací
 -  Územní rezervy



ZÁZNAM O ÚČINNOSTI

Správní orgán, který poslední změnu vydal:
Zastupitelstvo obce Lipno

Pořadové číslo poslední změny:
3

Datum nabylí účinnosti poslední změny:
.....

záměra a příjemci, funkce oprávněné úřední osoby pořizovatele:
Bc. Martina Opešlová, MěÚ Žatec, Úřad územního plánování

podpis oprávněné úřední osoby pořizovatele, otisk úředního razítka

ÚZEMNÍ PLÁN LIPNO

ÚPLNÉ ZNĚNÍ PO ZMĚNĚ Č.3
1.1 VÝKRES ZAKLADNÍHO ČLENĚNÍ ÚZEMÍ
 PORIZOVATEL: MěÚ Žatec, úřad územního plánování, zastoupený Bc. Martinou Opešlovou
 OBJEDNATEL: OBEC LIPNO zastoupená starostou Ing. Josef Böhmem
 DATUM: leden 2026 MĚRÍTKO: 1 : 5 000

Podpis a autorizační razítko
 zpracovatel:
 Ing. Václav Anet Ph.D., autorizovaný architekt pro ÚP
 ČKA 0354