

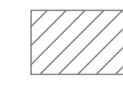

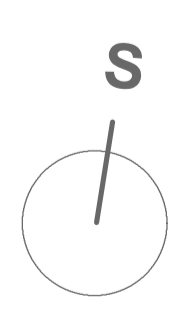


LEGENDA

-  Hranice řešeného území
- Plochy a koridory s možností vyvlastnění (dle § 170 stavebního zákona)
- Velejně prospěšné stavby
-  **VD.1** VPS dopravní infrastruktury
-  **VT.1** VPS technické infrastruktury
- Velejně prospěšná opatření
-  **VU.1** Založení prvku územního systému ekologické stability



ZÁZNAM O ÚČINNOSTI

Správní orgán, který poslední změnu vyhlásil:
Zastupitelstvo obce Lipno

Podrobné číslo poslední změny:
3

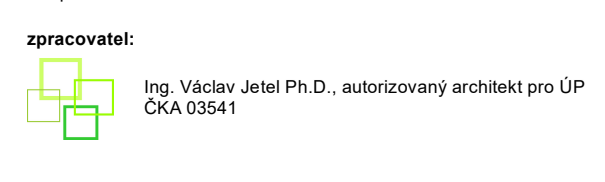
Datum nabytí účinnosti poslední změny:

Jméno a příjmení, funkce oprávněné úřední osoby pořizovatele:
Bc. Martina Opešlová, MěÚ Žatec, Úřad územního plánování

podpis oprávněné úřední osoby pořizovatele, otisk úředního razítka

ÚZEMNÍ PLÁN LIPNO

ÚPLNÉ ZNĚNÍ PO ZMĚNĚ Č.3
**I.3 VÝKRES VEŘEJNĚ PROSPĚŠNÝCH STAVEB,
 OPATŘENÍ A ASANACÍ**
 PORIZOVATEL: MěÚ Žatec, úřad územního plánování, zastoupený Bc. Martinou Opešlovou
 OBJEDNATEL: OBEC LIPNO zastoupená starostou Ing. Josef Böhmem
 DATUM: leden 2026 MĚŘÍTKO: 1 : 5 000

Projekt a autorizační razítko
 zpracovatel:

 Ing. Václav Jurek Ph.D., autorizovaný architekt pro ÚP
 ČKA 02641