

**LEGENDA**

**ÚZEMNÍ PODMÍNKY, HRANICE**

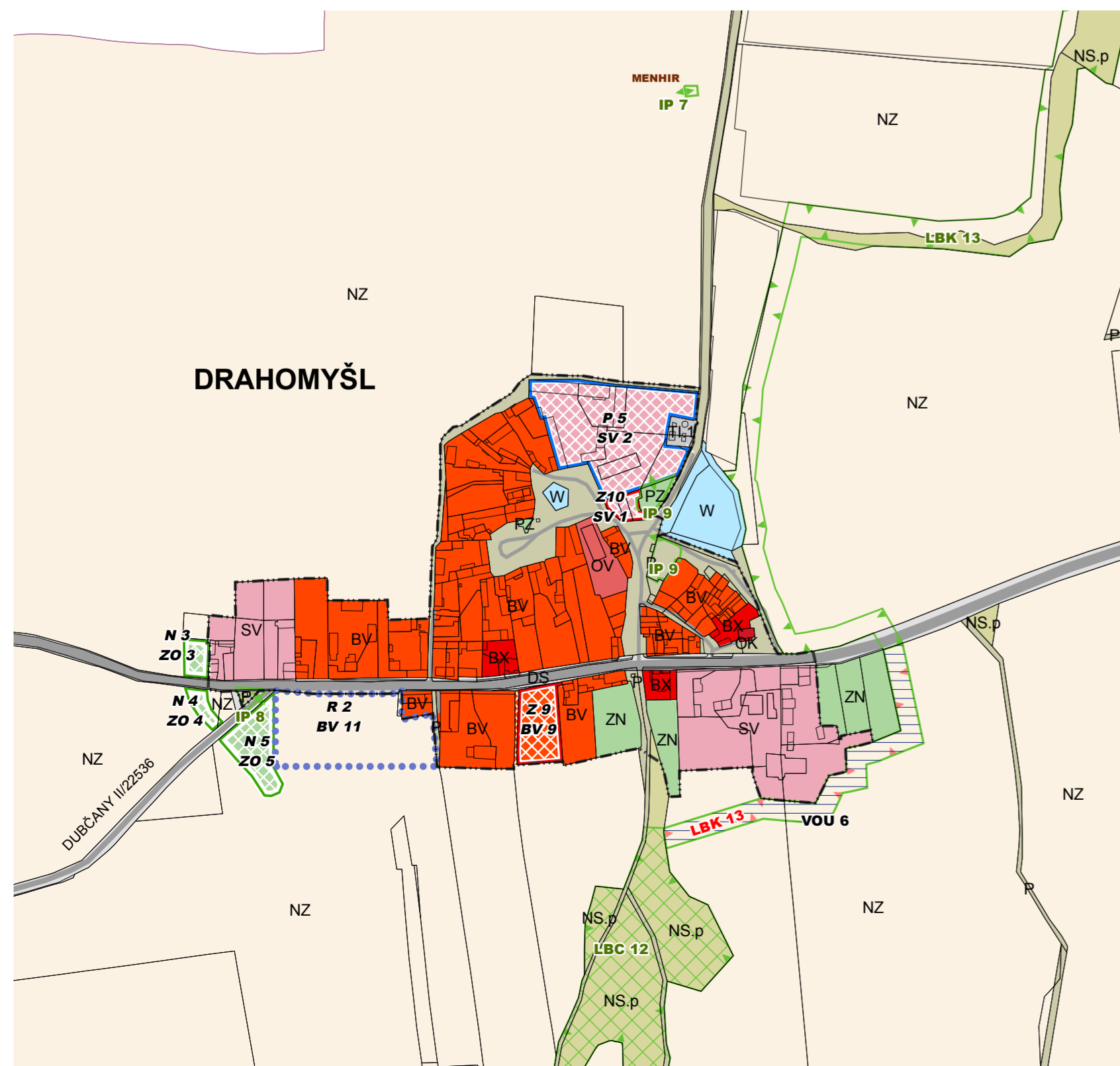
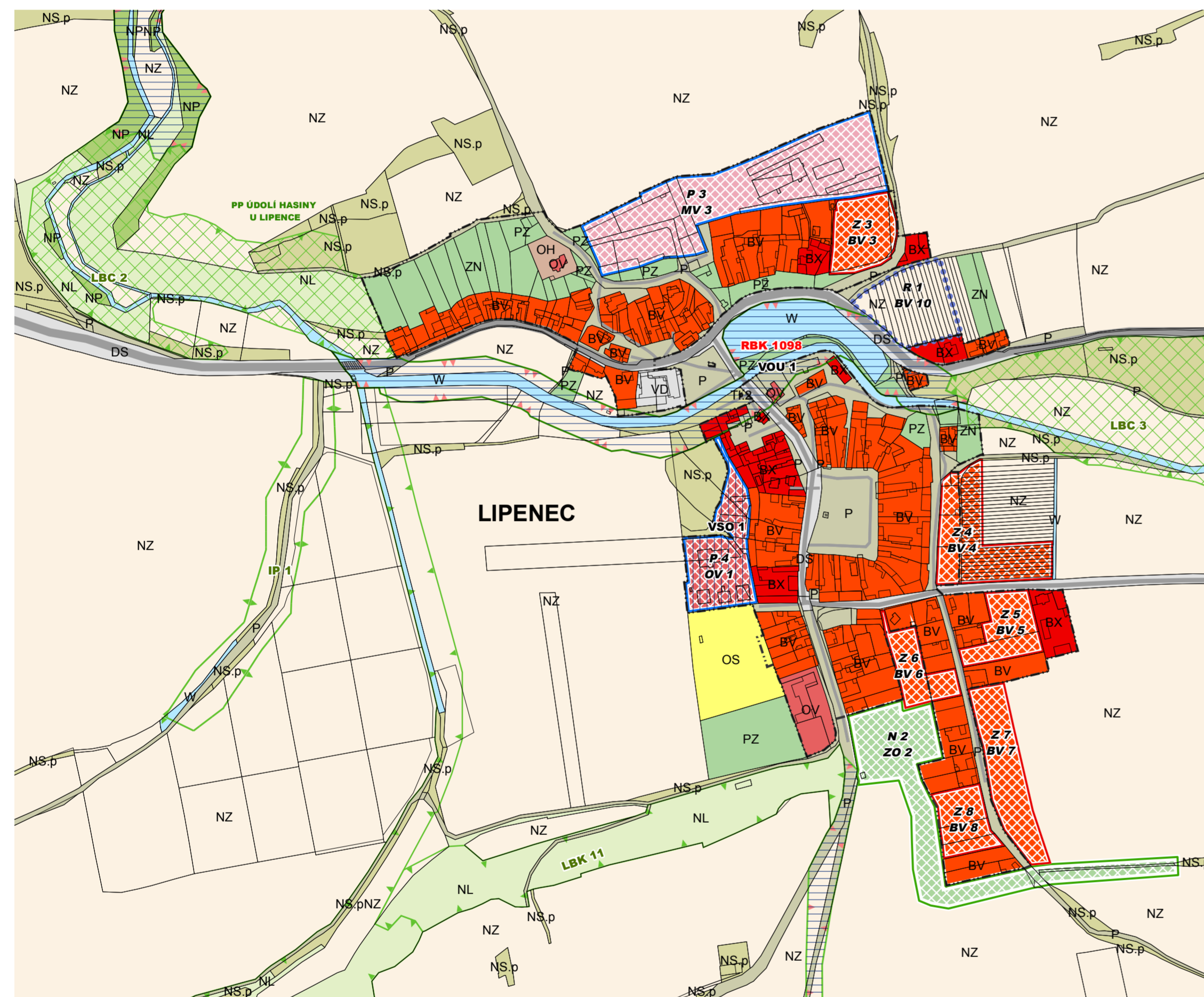
STAV	NÁVRH
hranice řešeného území	
hranice katastrálního území	
hranice zastavěného území obce	
zastavitelná plocha	<b>Z</b>
plocha přestavby	<b>P</b>
plocha změn v nezastavěném území	<b>N</b>
Plochy veřejně prospěšných staveb a opatření s možností vyvlastnění a uplatnění předkupního práva (dle § 170 a § 101 stavebního zákona)	
plocha veřejných prostranství	<b>VSV</b>
Plochy a koridory veřejně prospěšných staveb a opatření pouze s možností vyvlastnění (dle § 170 stavebního zákona)	
plocha technické infrastruktury	<b>VST</b>
prvky k založení ÚSES	<b>VOU</b>
Plochy veřejně prospěšných staveb a opatření s možností uplatnění předkupního práva (dle § 170 a § 101 stavebního zákona)	
plocha občanského vybavení	<b>VSO</b>

**PLOCHY S ROZDÍLNÝM ZPŮSOBEM VYUŽITÍ**

	STAV	NÁVRH	ÚZEMNÍ REZERVA
PLOCHA BYDLENÍ individuální v rodinných domech - vesnické	<b>BV</b>		
PLOCHA BYDLENÍ specifických forem	<b>BX</b>		
PLOCHA REKREACE	<b>R</b>		
PLOCHA OBČANSKÉHO VYBAVENÍ veřejné vybavenosti	<b>OV</b>		
PLOCHA OBČANSKÉHO VYBAVENÍ veřejná pohřebiště a související služby	<b>OH</b>		
PLOCHA OBČANSKÉHO VYBAVENÍ komerční zařízení	<b>OK</b>		
PLOCHA OBČANSKÉHO VYBAVENÍ pro tělovýchovu a sport	<b>OS</b>		
PLOCHA VEŘEJNÝCH PROSTRANSTVÍ	<b>P</b>		
PLOCHA VEŘEJNÝCH PROSTRANSTVÍ s převahou nezapnevných ploch	<b>PZ</b>		
PLOCHA SMÍŠENÁ OBYTNÁ vesnická	<b>SV</b>		
PLOCHA DOPRAVNÍ INFRASTRUKTURY silniční doprava	<b>DS</b>		
PLOCHA TECHNICKÉ INFRASTRUKTURY vodní hospodářství	<b>TI.1</b>		
PLOCHA TECHNICKÉ INFRASTRUKTURY energetika	<b>TI.2</b>		
PLOCHA VÝROBY A SKLADOVÁNÍ drobná výroba a výrobní služby	<b>VD</b>		
PLOCHA VÝROBY A SKLADOVÁNÍ zemědělská a lesnická výroba	<b>VZ</b>		
PLOCHA SMÍŠENÁ VÝROBNÍ	<b>MV</b>		
PLOCHA VODNÍ A VODOHOSPODÁŘSKÁ	<b>W</b>		
PLOCHA ZEMĚDĚLSKÁ	<b>NZ</b>		
PLOCHA LESNÍ	<b>NL</b>		
PLOCHY PŘÍRODNÍ	<b>NP</b>		
PLOCHA SMÍŠENÁ NEZASTAVĚNÉHO ÚZEMÍ	<b>NS.p</b>		
PLOCHA ZELENĚ zeleň ochranná a izolační	<b>ZO</b>		
PLOCHA ZELENĚ zeleň nezastavitelných soukromých zahrad	<b>ZN</b>		

**OCHRANA PŘÍRODY A KRAJINY**

STAV	NÁVRH
přírodní park	
regionální biokoridor	<b>RBK 1098</b>
lokální biokoridor	<b>LBK 8</b>
lokální biocentrum	<b>LBC 1</b>
interakční prvek	<b>IP 1</b>
<b>DOPRAVNÍ INFRASTRUKTURA</b>	
STAV	NÁVRH
silnice II. třídy	
silnice III. třídy	
místní komunikace	

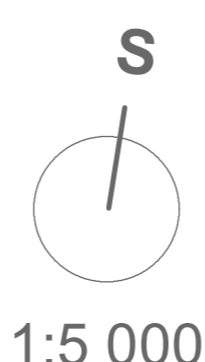


ZÁZNAM O ÚČINNOSTI  
 VYDÁVÁJÍCÍ ORGÁN:  
 Zastupitelstvo obce Lipno  
 Datum vydání: 31. 3. 2014  
 Datum nabytí účinnosti: 30. 4. 2014  
 PORIZOVATEL:  
 MěÚ Žatec, úřad územního plánování,  
 zastoupený Bc. Martinou Opeplovou

Podpis:.....

Podpis a autorizační razítko

zpracovatel:  
 Ing. Václav Jeteř Ph.D., autorizovaný architekt pro ÚP  
 ČKA 03541



# ÚZEMNÍ PLÁN LIPNO

## I.2.1 HLAVNÍ VÝKRES - VÝŘEZ SÍDEL

PORIZOVATEL: MěÚ Žatec, úřad územního plánování, zastoupený Bc. Martinou Opeplovou  
 OBJEDNATEL: OBEC LIPNO zastoupená starostou Jiřím Novotným  
 DATUM: duben 2014 MĚŘÍTKO: 1 : 5 000