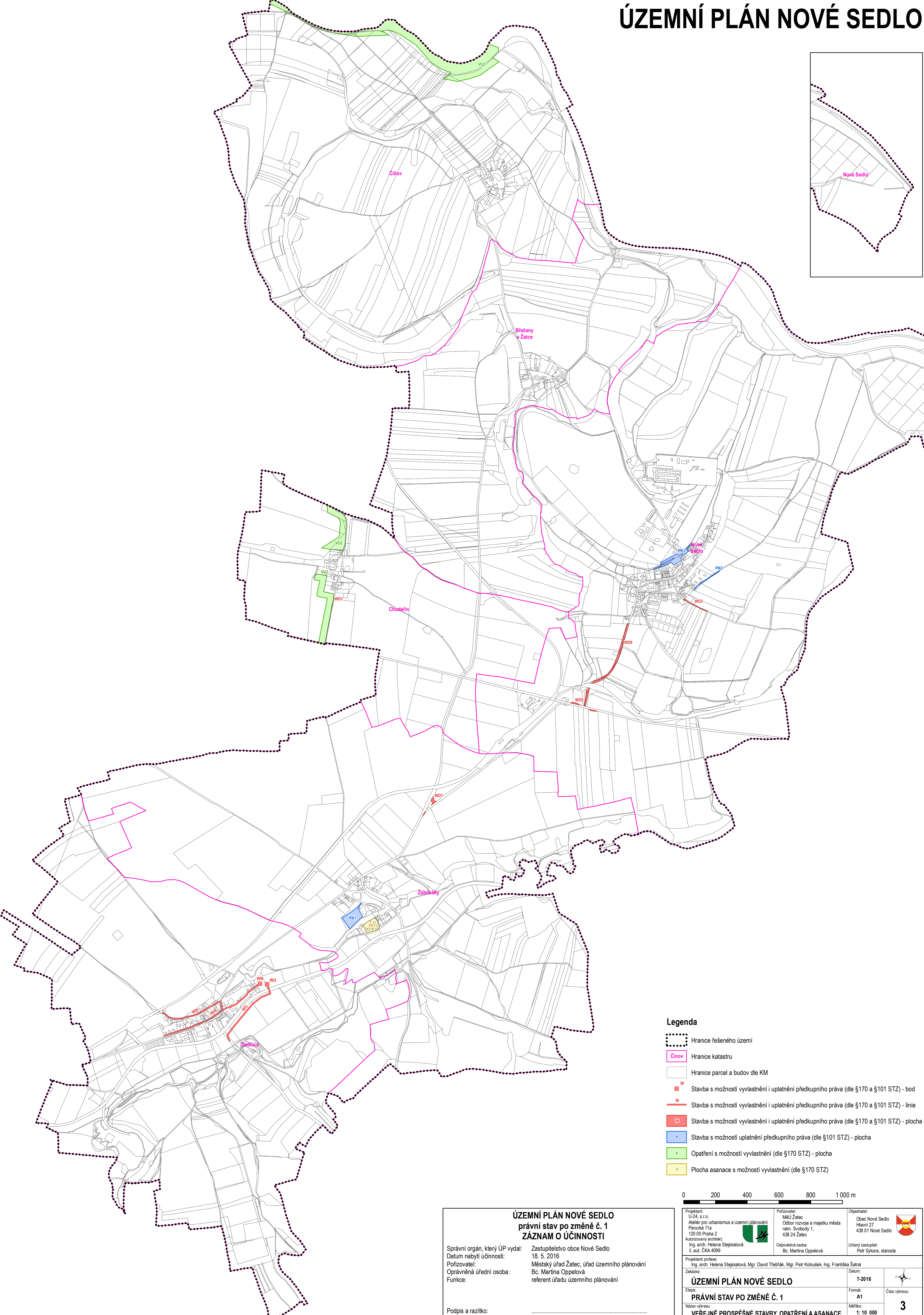
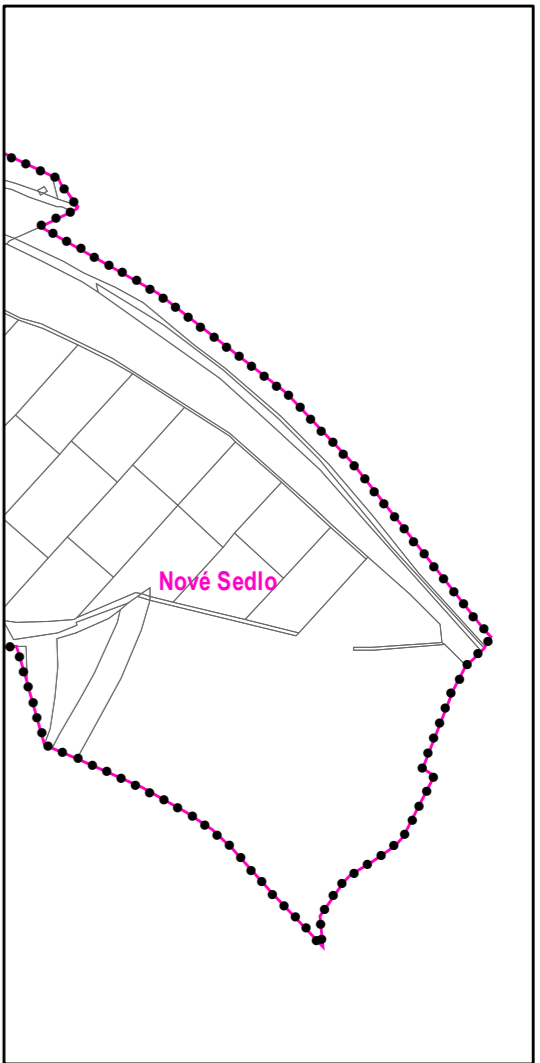
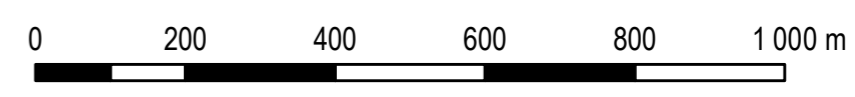


ÚZEMNÍ PLÁN NOVÉ SEDLO



- Legenda**
- Hranice řešeného území
 - Čínov Hranice katastru
 - Hranice parcel a budov dle KM
 - Stavba s možností vyvlastnění i uplatnění předkupního práva (dle §170 a §101 STZ) - bod
 - Stavba s možností vyvlastnění i uplatnění předkupního práva (dle §170 a §101 STZ) - linie
 - Stavba s možností vyvlastnění i uplatnění předkupního práva (dle §170 a §101 STZ) - plocha
 - Stavba s možností uplatnění předkupního práva (dle §101 STZ) - plocha
 - Opatření s možností vyvlastnění (dle §170 STZ) - plocha
 - Plocha asanace s možností vyvlastnění (dle §170 STZ)



ÚZEMNÍ PLÁN NOVÉ SEDLO
právní stav po změně č. 1
ZÁZNAM O ÚČINNOSTI

Správní orgán, který ÚP vydal: Zastupitelstvo obce Nové Sedlo
 Datum nabytí účinnosti: 18. 5. 2016
 Pořizovatel: Městský úřad Zatec, úřad územního plánování
 Oprávněná úřední osoba: Bc. Martina Ooppelová
 Funkce: referent úřadu územního plánování

Podpis a razítko:

Projektant: U-24, s.r.o. Ateliér pro urbanismus a územní plánování Perucká 11a 120 00 Praha 2 Autořovány architekt: Ing. arch. Helena Stejskalová č. aut. ČKA 4099	Pořizovatel: MěÚ Zatec Odbor rozvoje a majetku města nám. Svobody 1, 438 24 Zatec Odpovědná osoba: Bc. Martina Ooppelová	Objednatel: Obec Nové Sedlo Hlavní 27 438 01 Nové Sedlo Určený zastupitel: Petr Sýkora, starosta
Projektantův profesní: Ing. arch. Helena Stejskalová, Mgr. David Třešněk, Mgr. Petr Koloušek, Ing. Františka Šatná	Datum: 7-2016	
Etapa: ÚZEMNÍ PLÁN NOVÉ SEDLO PRÁVNÍ STAV PO ZMĚNĚ Č. 1		Formát: A1
Název výkresu: VEREJNÉ PROSPĚŠNÉ STAVBY, OPATŘENÍ A ASANACE		Měřítko: 1: 10 000
Číslo výkresu: 3		