


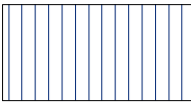


# LEGENDA



## ÚZEMNÍ PODMÍNKY, HRANICE

- STAV**      **NÁVRH**
-  hranice řešeného území
  -  hranice katastrálního území
  -  hranice zastavěného území obce

## VEŘEJNĚ PROSPĚŠNÉ STAVBY

-  **VSV** plocha veřejných prostranství
-  **VSO** plocha občanského vybavení
-  plochy a koridory veřejně prospěšných staveb s uplatněním předkupního práva (dle § 101 stavebního zákona)

## VEŘEJNĚ PROSPĚŠNÁ OPATŘENÍ

-  **VOU** prvky k založení ÚSES
-  plochy a koridory veřejně prospěšných opatření pouze s možností vyvlastnění (dle § 170 stavebního zákona)

Plochy veřejně prospěšných staveb s uplatněním předkupního práva (dle § 101 stavebního zákona)

### veřejně prospěšné stavby (VPS):

KÓD VPS	katastrální území	popis
VSV 1	Tuchořice	vymezení veřejného prostranství
VSO 1	Tuchořice	plocha občanského vybavení

Plochy a koridory veřejně prospěšných opatření pouze s možností vyvlastnění (dle § 170 stavebního zákona)

### veřejně prospěšná opatření (VPO):

KÓD VPO	katastrální území	popis
VOU 1	Tuchořice	k založení prvku ÚSES – LBK 7
VOU 2	Tuchořice, Třeskonice	k založení prvku ÚSES – LBK 13
VOU 4	Nečmice	k založení prvku ÚSES – LBK 21

### ZÁZNAM O ÚČINNOSTI

VYDÁVÁJÍCÍ ORGÁN:  
Zastupitelstvo obce Tuchořice  
Datum vydání: 15. 12. 2014  
Datum nabylí účinnosti: 16. 1. 2015

PORIZOVATEL:  
MÚ Zatec, úřad územního plánování,  
zastoupený Bc. Martinou Opletovou

Podpis: .....

# ÚZEMNÍ PLÁN TUCHOŘICE

## I.3 VÝKRES VEŘEJNĚ PROSPĚŠNÝCH STAVEB, OPATŘENÍ A ASANACÍ

PORIZOVATEL: MÚ Zatec, úřad územního plánování, zastoupený Bc. Martinou Opletovou  
OBJEDNATEL: Obec Tuchořice  
DATUM: leden 2015      MĚRÍTKO: 1 : 6 000

Práci a autorizační osvědčení zpracoval:  
Ing. Václav Štěl P.Š.D., autorizovaný architekt pro ÚP  
OKA 02041

