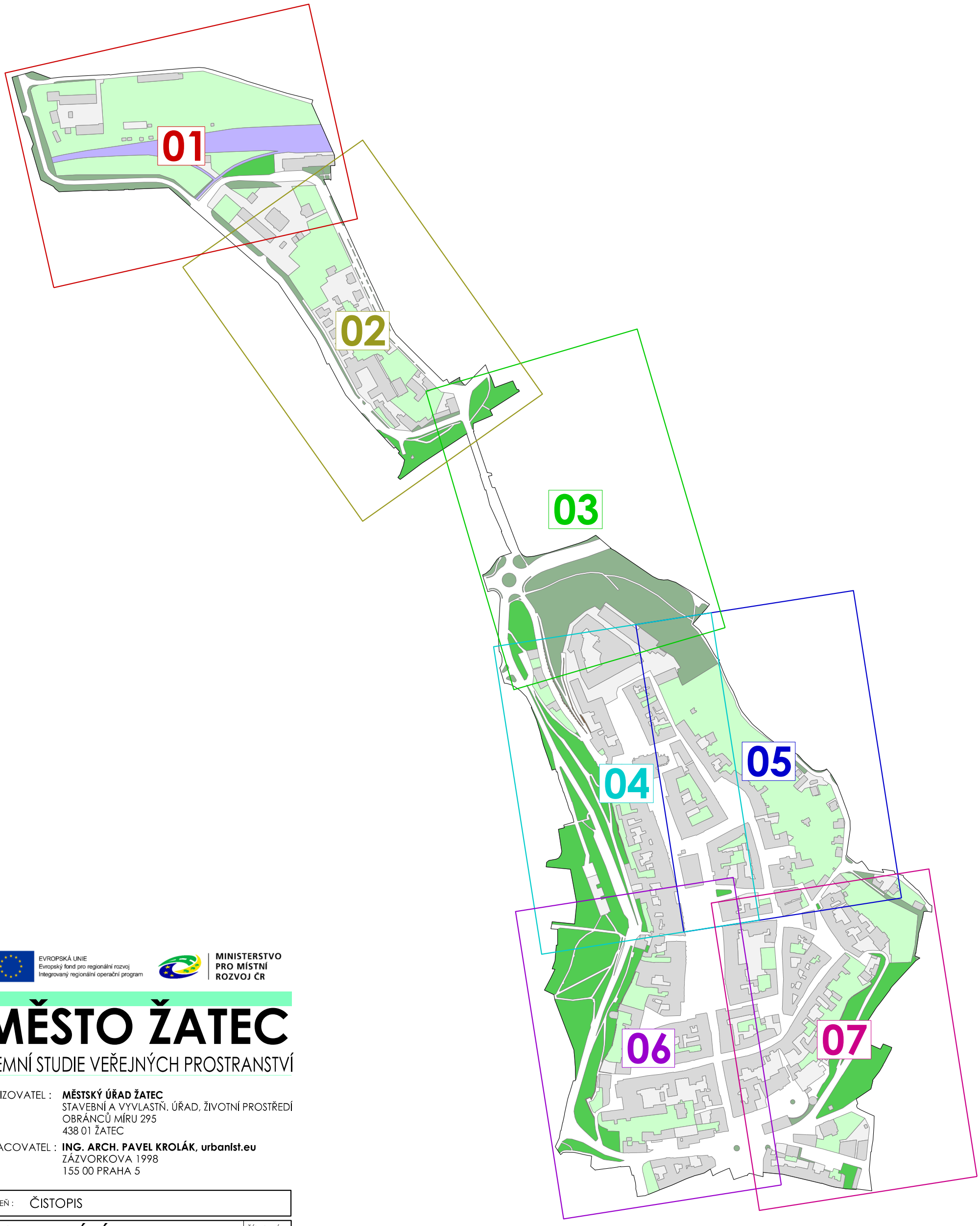

EVROPSKÁ UNIE
Evropský fond pro regionální rozvoj
Integrovaný regionální operační program

MINISTERSTVO PRO MÍSTNÍ ROZVOJ ČR

MĚSTO ŽATEC

ÚZEMNÍ STUDIE VEŘEJNÝCH PROSTRANSTVÍ

POŘIZOVATEL : **MĚSTSKÝ ÚŘAD ŽATEC**
STAVEBNÍ A VYVLASTŇ. ÚŘAD, ŽIVOTNÍ PROSTŘEDÍ
OBRÁNCŮ MÍRU 295
438 01 ŽATEC

ZPRACOVATEL : **ING. ARCH. PAVEL KROLÁK, urbanist.eu**
ZÁZVORKOVA 1998
155 00 PRAHA 5

STUPEŇ :	ČISTOPIS
VÝKRES :	**HLAVNÍ VÝKRES**
ČÍSLO VÝK.:	**1**
AUTOŘI :	ING. ARCH. PAVEL KROLÁK ING. ARCH. RADANA JAROLÍMOVÁ ING. MICHAL ŠATAVA
SEVER :	
MĚŘÍTKO :	**1 : 500**
DATUM :	**10/ 2019**
PARÉ :	

5 m 10 m 20 m 30 m

DOKUMENTACE JE CHRÁNĚNA DLE AUTORSKÉHO ZÁKONA

ČLENĚNÍ VEŘEJNÉHO PROSTRANSTVÍ

STAV NÁVRH

SILNICE
PARKOVACÍ PROSTOR
VJEZD
CYKLISTI
CHODNÍK
NADCHOD
PODCHOD
ZEĎ
ZELEŇ PARKOVÁ A ULIČNÍ
ZELEŇ LESOPARKOVÁ

OSTATNÍ INFORMATIVNÍ JEVY

STAV NÁVRH

VYZNAČENÍ AUTOBUSOVÉ ZASTÁVKY
PARKOVACÍ A ZÁSOBOVACÍ ZÁLIV
SMĚR PROVOZU
PŘÍČNÝ PRÁH
PODZEMNÍ KONTEJNERY
MĚSTSKÉ OPEVNĚNÍ
STROM
STROM K ODSTRANĚNÍ
DOSTAVBA PROLUK VČETNĚ POPISU
HRANICE BUDOVY POD TERÉNEM
Ti
OBJEKT TECHNICKÉ INFRASTRUKTURY
OBJEKT ARCHITEKTONICKÝ (SLOUP, KAŠNA, SOCHA, POMNÍK)
OBJEKT VÝTAHU
OBJEKT SCHODIŠTĚ
OBJEKT HISTORIZUJÍCÍ
PŘIPOMÍNKA HISTORICKÝCH HRADEB U VSTUPU DO MĚSTA
PŘIPOMÍKA HISTORICKÉHO VSTUPU DO MĚSTA

HRANICE PARCELY KN ČR
HRANICE PARCELY KN ČR
Z MAP POZEMKOVÉ EVIDENCE
VNITŘNÍ KRESBA
OZNAČENÍ POZEMKOVÉ PARCELY
OZNAČENÍ STAVEBNÍ PARCELY
HRANICE ŘEŠENÉHO ÚZEMÍ

EVROPSKÁ UNIE
Evropský fond pro regionální rozvoj
Integrovaný regionální operační program

MINISTERSTVO PRO MÍSTNÍ ROZVOJ ČR

NÁZEV VÝKRESU	LIST
HLAVNÍ VÝKRES	**01**

10 m | 20 m | 40 m | 60 m

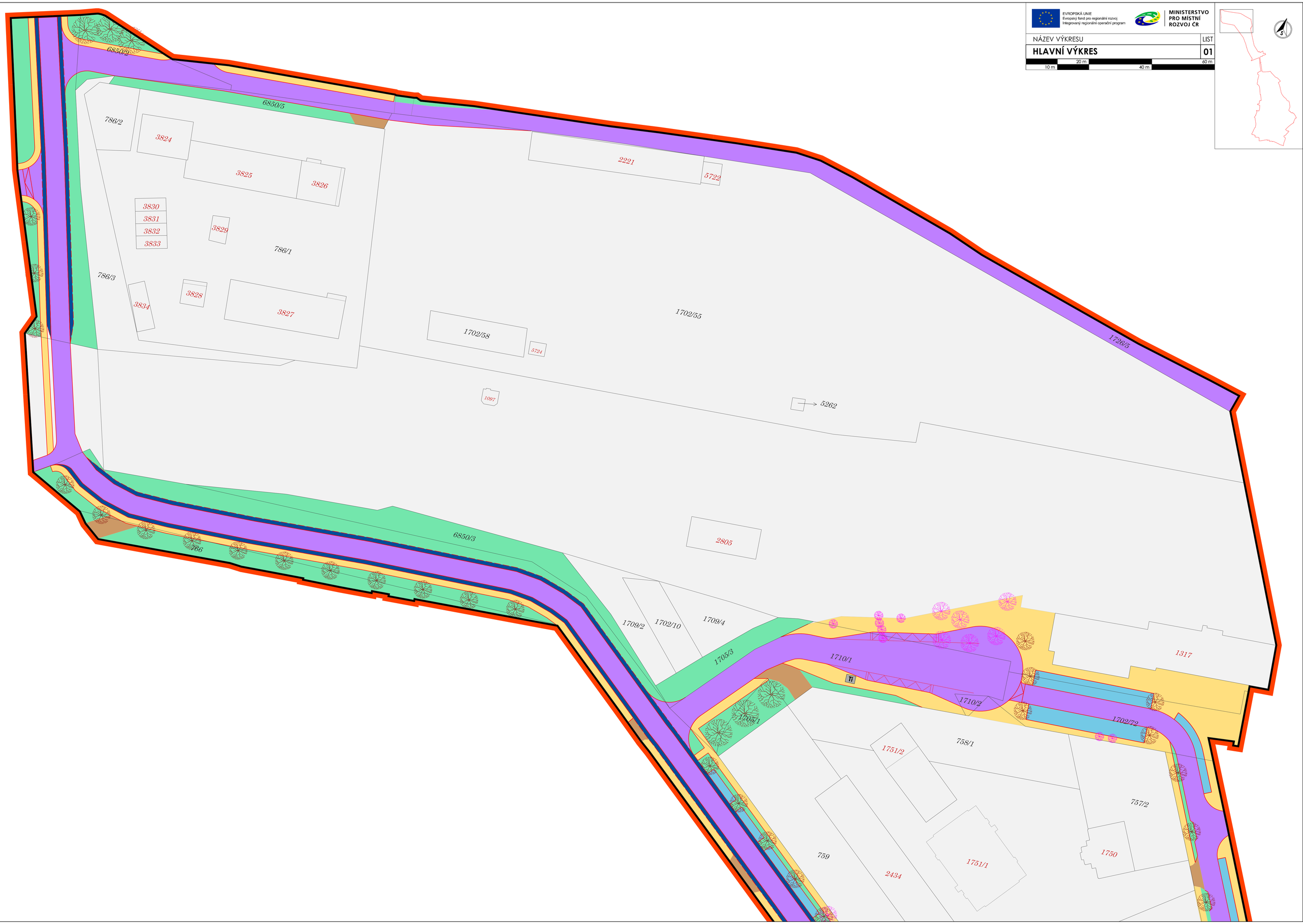

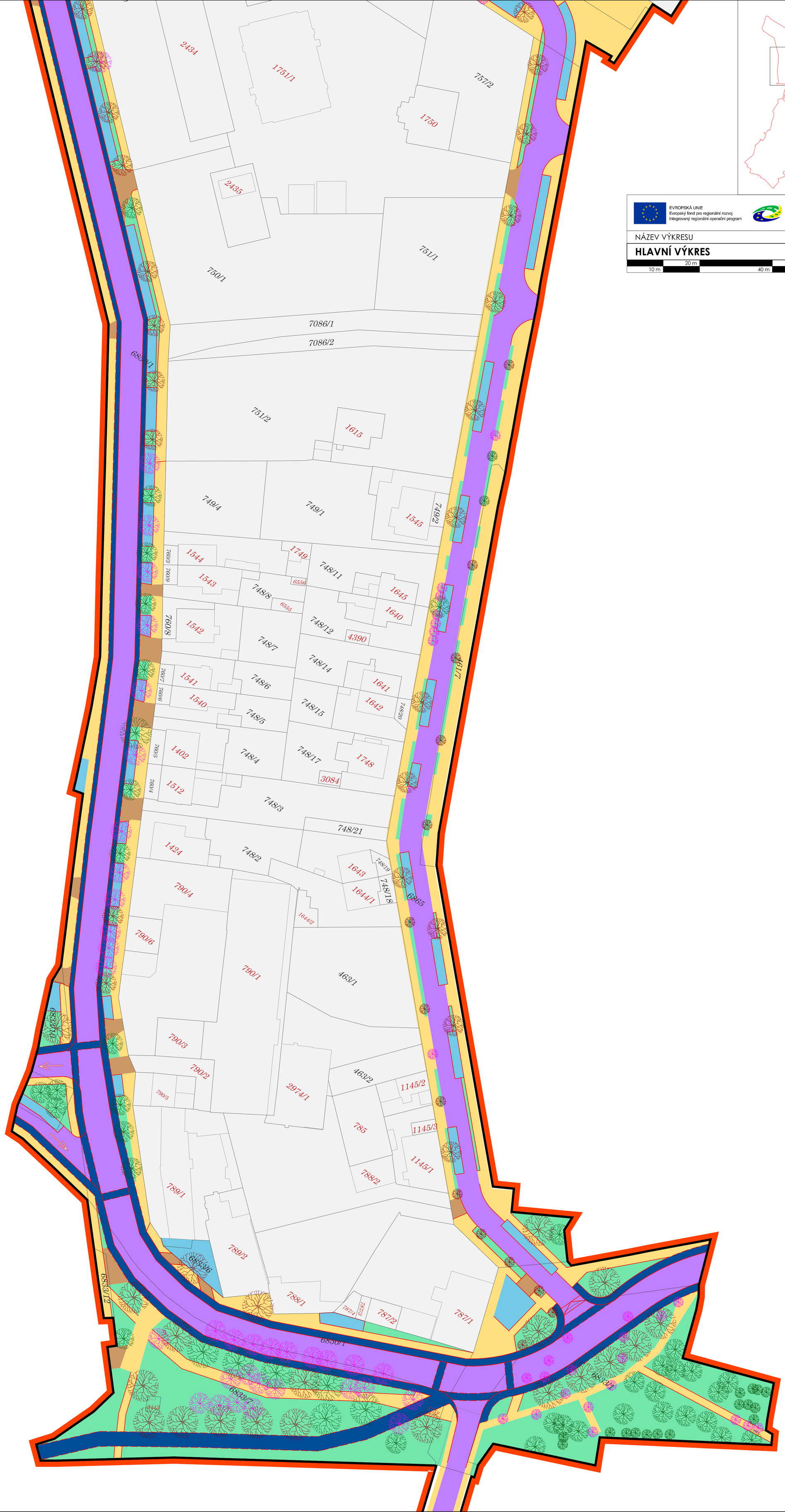

EVROPSKÁ UNIE
Evropský fond pro regionální rozvoj
Integrovaný regionální operační program

MINISTERSTVO PRO MÍSTNÍ ROZVOJ ČR

NÁZEV VÝKRESU	LIST
HLAVNÍ VÝKRES	**02**

10 m | 20 m | 40 m | 60 m

EVROPSKÁ UNIE
Evropský fond pro regionální rozvoj
Integrovaný regionální operační program

MINISTERSTVO PRO MÍSTNÍ ROZVOJ ČR

NÁZEV VÝKRESU	LIST
HLAVNÍ VÝKRES	**03**

10 m 20 m 40 m 60 m

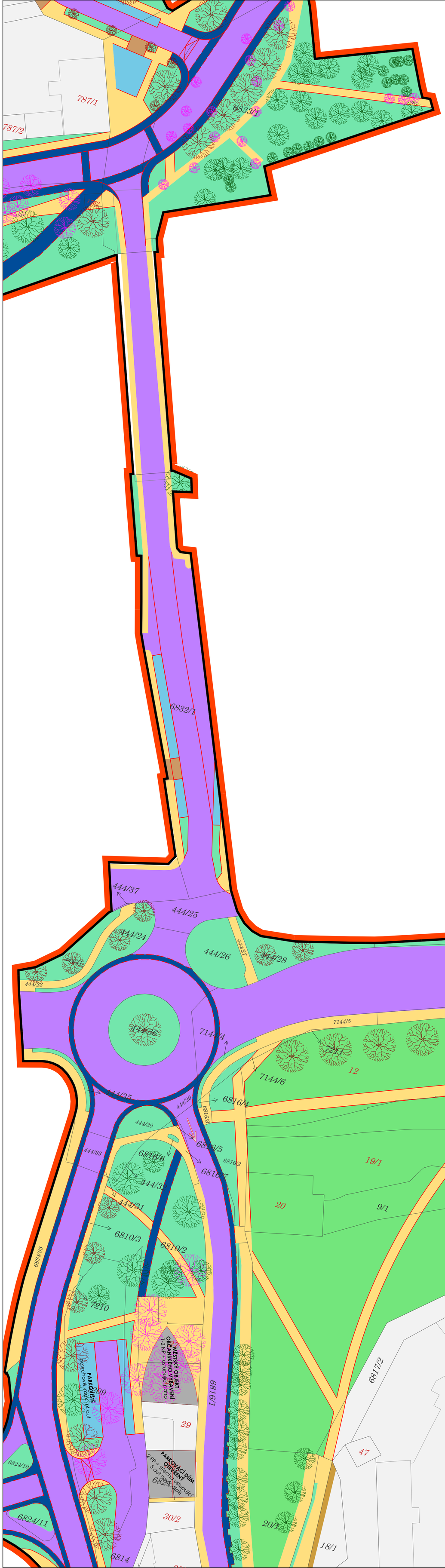

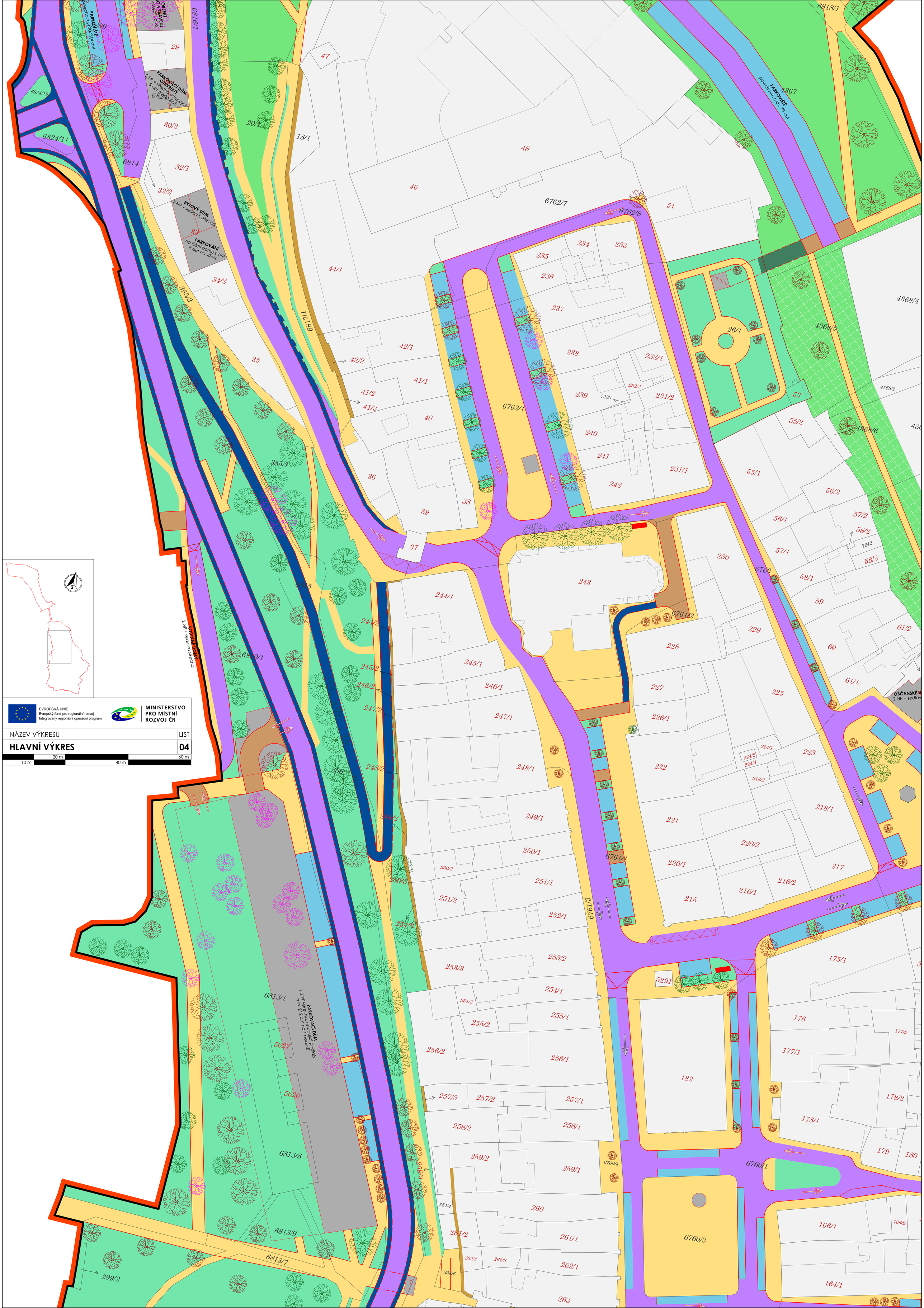
PARKOVIŠTĚ
povrchové, max. 70 aut
PARKOVIŠTĚ
povrchové, max. 14 aut
OBJEKT PRO VYBAVENÍ
1 ustupující patro
PARKOVACÍ DŮM OTEVŘENÝ
2 PP + střecha ustupující
5 aut na podlaží
BYTOVÝ DŮM
2 NP + sedlová střecha
PARKOVÁNÍ
na části domu s 1PP
8 aut na střeše
RODINNÉ DOMY
2 NP + sedlová střecha
PARKOVACÍ DŮM
1-2 PP+střecha ustupující podlaží
min. 212 aut na 1 podlaží
OBČANSKÉ V
2 NP + sedlov
EVROPSKÁ UNIE
Evropský fond pro regionální rozvoj
Integrovaný regionální operační program
MINISTERSTVO PRO MÍSTNÍ ROZVOJ ČR
NÁZEV VÝKRESU
HLAVNÍ VÝKRES
LIST
04
10 m
20 m
40 m
60 m

EVROPSKÁ UNIE
Evropský fond pro regionální rozvoj
Integrovaný regionální operační program

MINISTERSTVO PRO MÍSTNÍ ROZVOJ ČR

NÁZEV VÝKRESU	LIST
HLAVNÍ VÝKRES	**05**

10 m 20 m 40 m 60 m

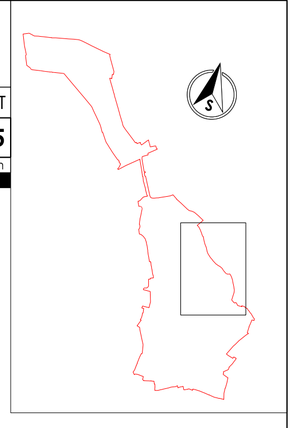

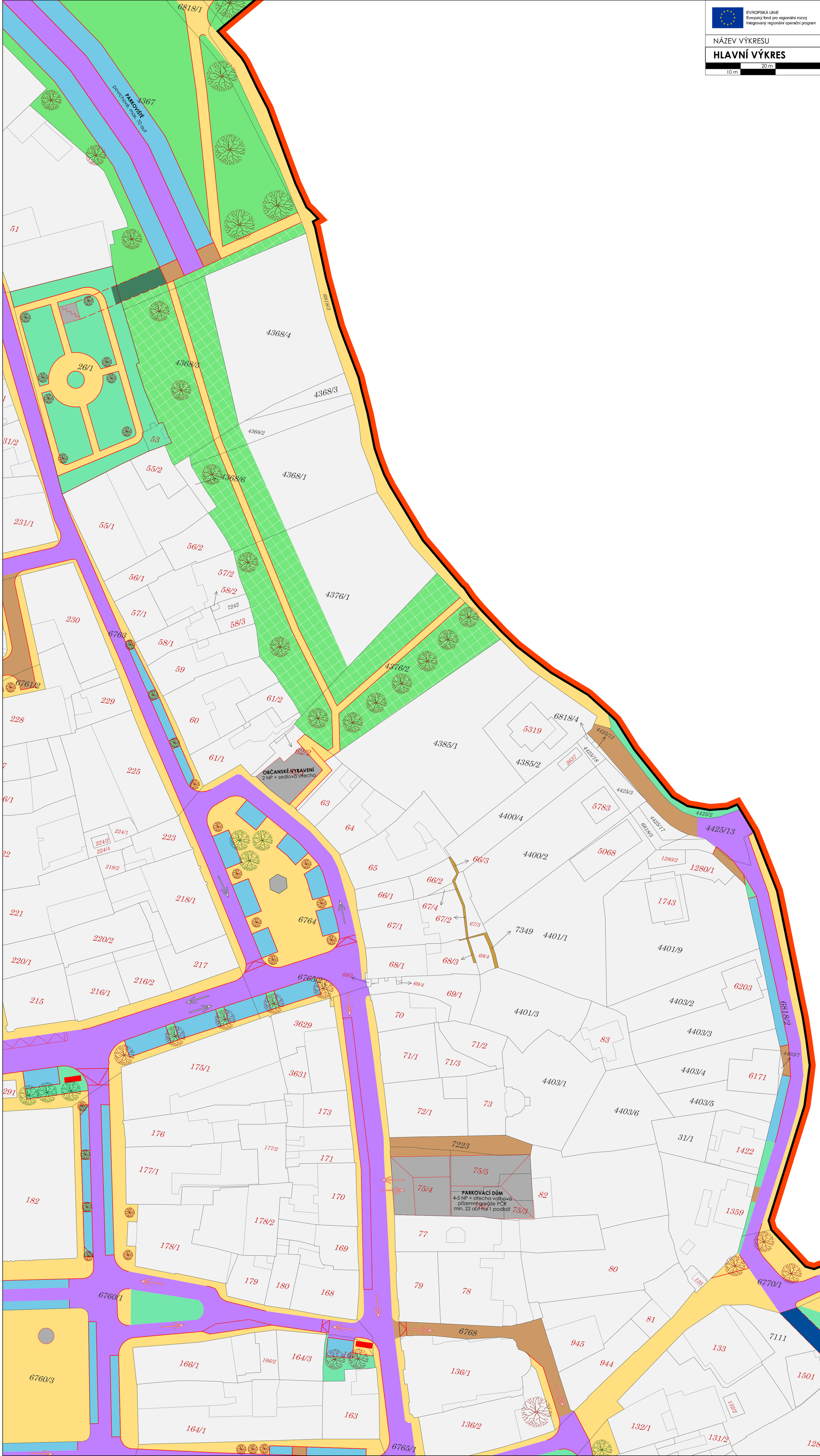

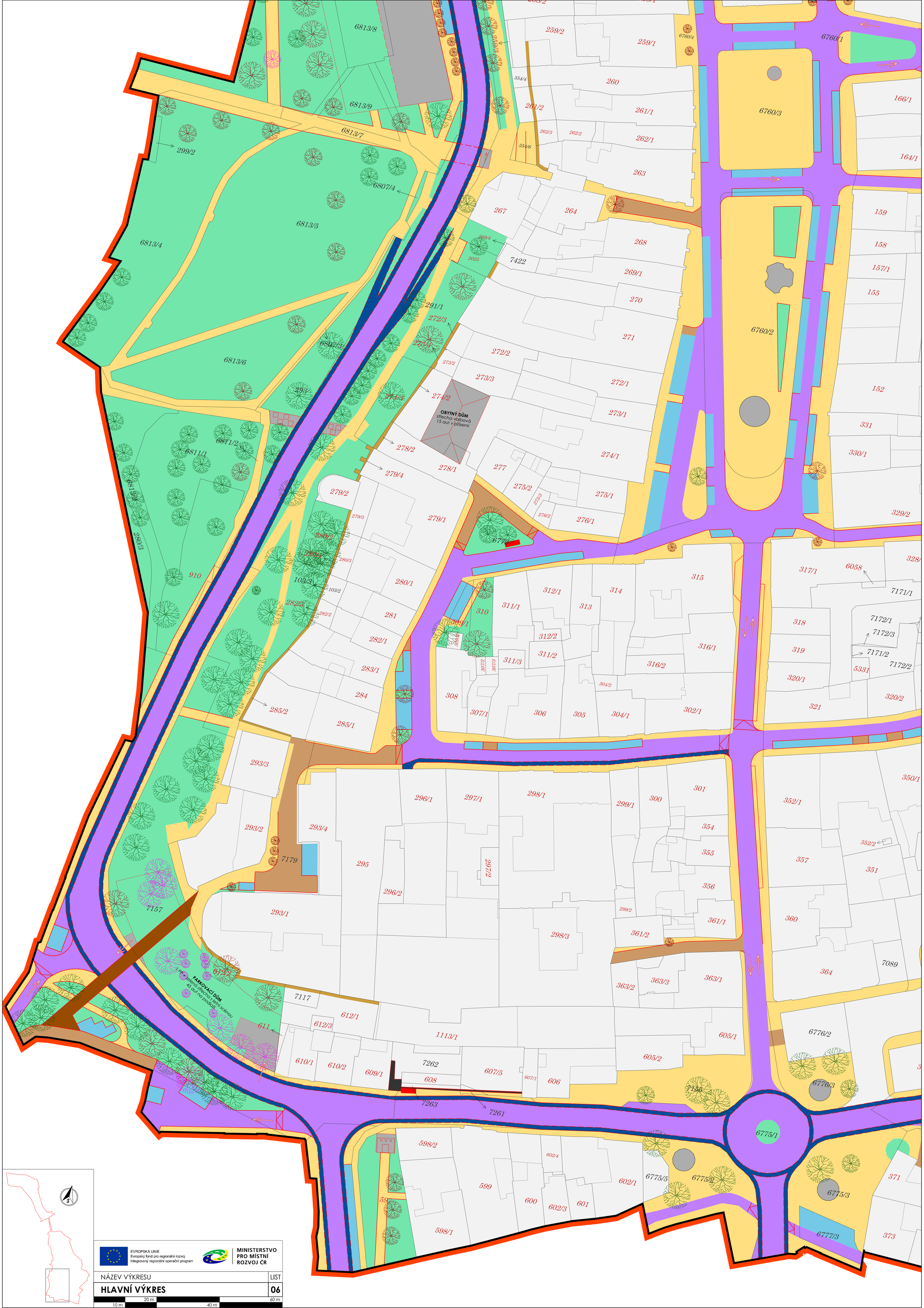

EVROPSKÁ UNIE
Evropský fond pro regionální rozvoj
Integrovaný regionální operační program

MINISTERSTVO PRO MÍSTNÍ ROZVOJ ČR

NÁZEV VÝKRESU	LIST
HLAVNÍ VÝKRES	**06**

10 m 20 m 40 m 60 m

BYTOVÝ DŮM
2 NP + valbová střecha
20 aut v přízemí

OBYTNÝ DŮM
2 NP + sedlová střecha
20 aut v přízemí

PARKOVACÍ DŮM
2 PP + střecha zelená
nebo s parkovaním odstupňovaná
56 aut na 1 podlaží

PARKOVIŠTĚ
bez úprav na povrchu 31 aut,
možnost změny po dohodě s NPÚ

PARKOVACÍ DŮM
1-2 PP a 2 NP + střecha
22 aut na 1 podlaží

EVROPSKÁ UNIE
Evropský fond pro regionální rozvoj
Integrovaný regionální operační program

MINISTERSTVO PRO MÍSTNÍ ROZVOJ ČR

NÁZEV VÝKRESU	LIST
HLAVNÍ VÝKRES	**07**

10 m 20 m 40 m 60 m