

ZMĚNA Č. 2 ÚP ČERADICE

v. č. 2 Hlavní výkres
M 1:5 000

SEZNAM DÍLČÍCH ZMĚN

I. ETAPA

Obec Čeradice

* Plochy přestavby

P10 - přestavba stávající nemovitosti na plochu občanského vybavení na severu obce mezi silnicemi III. třídy č. 22523 a 22524 – OV

Opatření obecné povahy Změna č. 2 Územního plánu Čeradice ZÁZNAM O ÚČINNOSTI

Správní orgán, který ÚP vydal: Zastupitelstvo obce Čeradice

Pořadové číslo změny: 2

Datum nabytí účinnosti změny: □□





















Pořizovatel: □□ Městský úřad Žatec, Úřad územního plánování

Oprávněná úřední osoba: □ Bc. Martina Ooppelová

Funkce: □□□ referent úřadu územního plánování

Podpis a razítko: □□□.....

LEGENDA

stabilizované plochy	plochy změn I. etapa	plochy změn II. etapa	územní rezervy	
				hranice zastavěného území k -15.3.2018 15.07.2019
				označení rozvojových ploch přestavby
				plochy přestavby
				hranice plochy s rozdílným způsobem využití
				rušený popis plochy s rozdílným způsobem využití

Plochy s rozdílným způsobem využití:

				plocha veřejné vybavenosti
---	---	---	---	----------------------------

