

ZMĚNA Č. 2 ÚP ČERADICE

v. č. 6 Výkres etapizace
M 1:5 000

SEZNAM DÍLČÍCH ZMĚN

I. ETAPA

Obec Čeradice

* Plochy přestavby

P10 - přestavba stávající nemovitosti na plochu občanského vybavení na severu obce mezi silnicemi III. třídy č. 22523 a 22524 – OV

Opatření obecné povahy Změna č. 2 Územního plánu Čeradice ZÁZNAM O ÚČINNOSTI

Správní orgán, který ÚP vydal: Zastupitelstvo obce Čeradice

Pořadové číslo změny: 2

Datum nabytí účinnosti změny: □□

Požizovatel: □□ Městský úřad Žatec, Úřad územního plánování

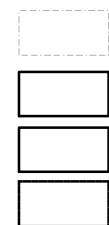
Oprávněná úřední osoba: □ Bc. Martina Ooppelová

Funkce: □□□ referent úřadu územního plánování

Podpis a razítko: □□□.....

LEGENDA

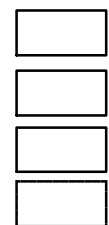
stabilizované
plochy



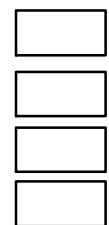
plochy
změn
I. etapa



plochy
změn
II. etapa



územní
rezervy



hranice zastavěného území k -15.3.2018 15.07.2019

označení rozvojových ploch přestavby

plochy přestavby

plochy změn v území navržené v I. etapě

