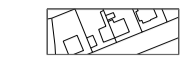




# LEGENDA







## mapový podklad a hranice

-  KATASTRÁLNÍ MAPA
-  HRANICE KATASTRÁLNÍCH ÚZEMÍ
-  HRANICE ŘEŠENÉHO ÚZEMÍ

## stav

- STAV
- NÁVRH
- REZERVA

## základní členění území

-  ZASTAVĚNÉ ÚZEMÍ
-  ZASTAVITELNÉ PLOCHY
-  PLOCHY PŘESTAVĚB
-  ÚZEMNÍ REZERVY
-  PLOCHY, V NICHŽ JE ROZHODOVÁNÍ O ZMĚNÁCH V ÚZEMÍ PODMÍNĚNO ÚZEMNÍ STUDIÍ
-  KORIDORY DOPRAVNÍ INFRASTRUKTURY

ZASTAVĚNÉ ÚZEMÍ VYMEZENÉ K 1. 5. 2019

ZASTAVITELNÉ PLOCHY

PLOCHY PŘESTAVĚB

ÚZEMNÍ REZERVY

PLOCHY, V NICHŽ JE ROZHODOVÁNÍ O ZMĚNÁCH V ÚZEMÍ PODMÍNĚNO ÚZEMNÍ STUDIÍ

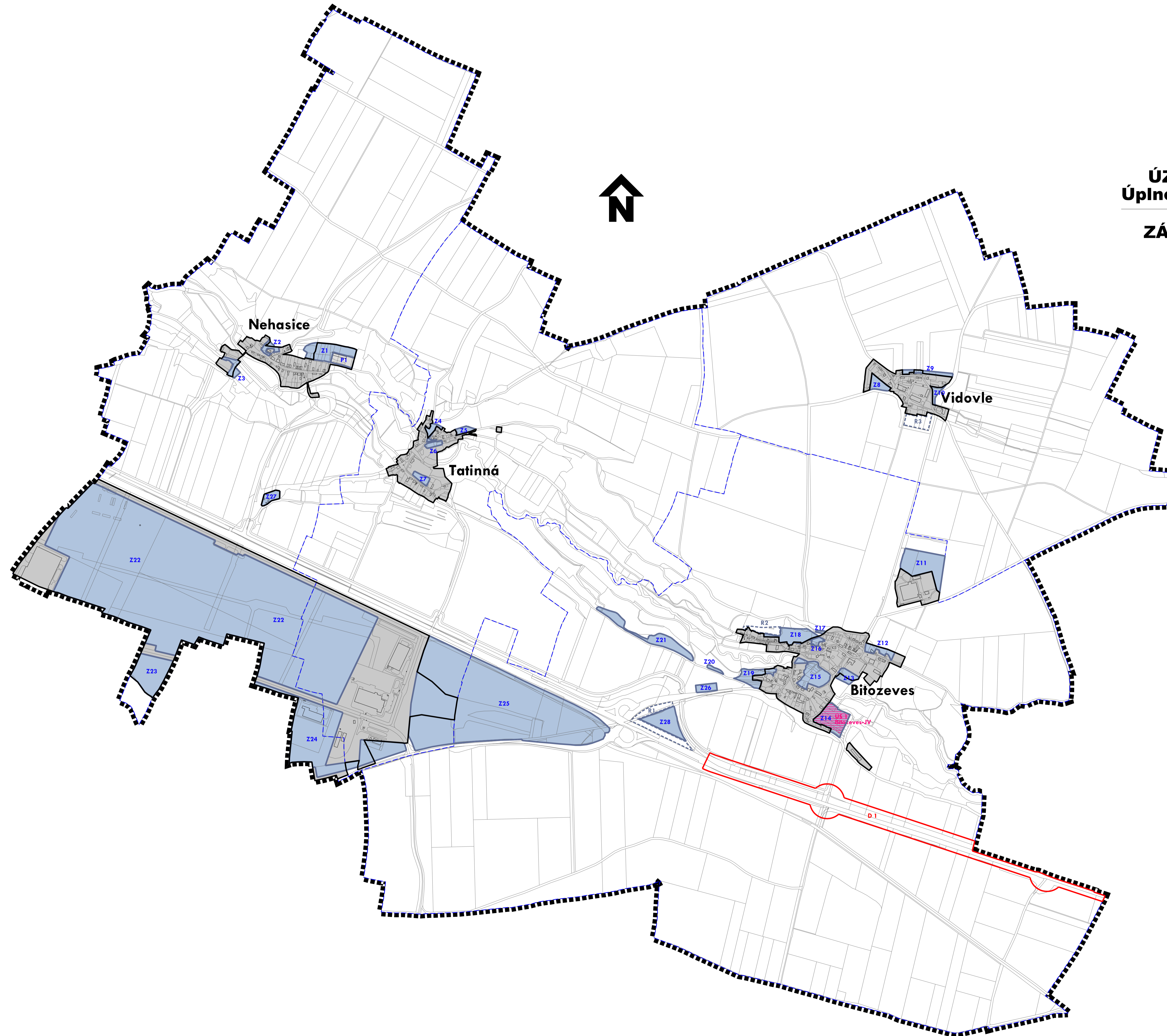
KORIDORY DOPRAVNÍ INFRASTRUKTURY



# ÚZEMNÍ PLÁN BITOZEVES

## Úplné znění po vydání změny č.1

### ZÁKLADNÍ ČLENĚNÍ ÚZEMÍ



ZÁZNAM O ÚČINNOSTI	
Správní orgán, který vydává změnu územního plánu vydal	
Zastupitelstvo obce Bitozeves	
Pořizovatel územního plánu	
1	
Datum nabytí účinnosti poslední změny územního plánu	
Oprávněná osoba požádavatel	
Bc. Martina Opešlová	
MÚ Žatec, Stavební a vyhledávací úřad, životní prostředí	
Úřad územního plánování	

# BITOZEVES

## ÚZEMNÍ PLÁN

POŘIZOVATEL: MĚSTSKÝ ÚŘAD ŽATEC  
Stavební a vyhledávací úřad, životní prostředí  
Úřad územního plánování

ZPRACOVATEL: ING. ARCH. IVAN KAPLAN - AGORA STUDIO  
Vlnohradská 156, Praha 3, 130 00

Úplné znění po vydání změny č.1			
PROJEKT	ZÁKLADNÍ ČLENĚNÍ ÚZEMÍ	Číslo verze	1
ZPRACOVATEL	DOC. ING. ARCH. IVAN KAPLAN ING. KATEŘINA JEJLÍNKOVÁ	HAJČ	
MĚŘITEL	1 : 10 000	STAV	V/2022
